

Starosta Radomszczański

97-500 Radomsko
ul. Leszka Czarnego

Radomsko, dnia 29 października 2021 r.

Znak sprawy: GB.6740.6.40.2021.DG.AF

Liczba dz. 46573 / 2021

DECYZJA NR 900 / 2021

Na podstawie art. 28, art. 33 ust. 1, art. 34 ust. 4, art. 36 ustawy z dnia 7 lipca 1994r. – Prawo budowlane (Dz. U. z 2020r., poz. 1333 t.j. z późn. zm.) oraz na podstawie art. 104 ustawy z dnia 14 czerwca 1960r. – Kodeks postępowania administracyjnego (Dz.U. z 2021r. poz. 735 z późn. zmian.) po rozpatrzeniu wniosku o pozwolenie na budowę z dnia 29 października 2021 r. uzupełnionego w dniu 29 października 2021 r.

**zatwierdzam projekt budowlany i udzielam pozwolenia na budowę
dla Parafii Rzymsko – Katolickiej pw. św. Stanisława Biskupa Męczennika w Pławnie**

obejmujące:

**remont ogrodzenia cmentarza w Pławnie przy ul. Gidelskiej na działce nr ewid. gruntów 2056
obręb Pławno, jednostka ewidencyjna Gmina Gidle.**

Autor projektu budowlanego:

- techn. bud. Mariusz Domagała, posiadający uprawnienia budowlane nr GP.IV.7342/82/94 z dnia 30 listopada 1994r. w specjalności konstrukcyjno-budowlanej, wpisany do Łódzkiej Okręgowej Izby Inżynierów Budownictwa pod nr LOD/BO/5651/03,

z zachowaniem następujących warunków:

1. Szczególne warunki zabezpieczenia terenu budowy i prowadzenia robót budowlanych:
 - umieścić na placu budowy w widocznym miejscu tablicę informacyjną,
 - dokonać geodezyjnego wyznaczenia projektowanego obiektu na działce w terenie,
 - prawa osób trzecich nie zostaną naruszone,
 - zabezpieczyć plac budowy przed dostępem osób trzecich,
 - budowa nie powinna powodować kolizji z istniejącym i projektowanym uzbrojeniem terenu,
 - przestrzegać przepisów bhp obowiązujących na budowie,
 - należy spełnić wymagania określone w uzgodnieniach, opiniach branżowych oraz decyzjach i postanowieniach wynikających z przepisów szczególnych: Pozwolenie na prowadzenie robót budowlanych przy zabytku wpisanym do rejestru zabytków Znak: WUOZ-ZN.5142.1000.2021.AWJ z dnia 29.09.2021 r. Łódzkiego Wojewódzkiego Konserwatora Zabytków,
 - po zakończeniu budowy Inwestor uporządkuje teren,
 - wykonać geodezyjną inwentaryzację powykonawczą.
2. Czas użytkowania tymczasowych obiektów budowlanych: - *nie dotyczy*.
3. Terminy rozbiórki:
 - 1) istniejących obiektów budowlanych nie przewidzianych do dalszego użytkowania: - *nie dotyczy*,
 - 2) tymczasowych obiektów budowlanych – *nie dotyczy*,
4. Szczegółowe wymagania dotyczące nadzoru na budowie:
 - przed przystąpieniem do robót budowlanych inwestor ustanowi uprawnionego kierownika budowy,
 - należy zapewnić inspektora nadzoru inwestorskiego zgodnie z §2 ust.1 pkt 2 Rozporządzenia Ministra Infrastruktury z dnia 19 listopada 2001r. w sprawie rodzajów obiektów budowlanych, przy których realizacji jest wymagane ustanowienie inspektora nadzoru inwestorskiego (Dz. U. z 2001r. Nr 138 Poz. 1554).
5. Kierownik budowy (robót) jest obowiązany prowadzić dziennik budowy lub rozbiórki, umieścić na budowie lub rozbiórce w widocznym miejscu tablicę informacyjną oraz ogłoszenie zawierające dane dotyczące bezpieczeństwa pracy i ochrony zdrowia i odpowiednio zabezpieczyć teren budowy lub rozbiórki,

wynikających z art. 36 ust. 1 pkt 1-4, art. 42 ust. 1, art. 45a, 45b, 45c ustawy – Prawo budowlane

Uzasadnienie

W dniu 29 października 2021 r. Inwestor złożył wniosek o pozwolenie na budowę pn. Remont ogrodzenia cmentarza. Do wniosku załączył 3 egzemplarze projektu budowlanego oraz oświadczenie o posiadanym prawie do dysponowania nieruchomością na cele budowlane oraz pozwolenie na prowadzenie robót budowlanych przy zabytku wpisanym do rejestru zabytków, znak: WUOZ-ZN.5142.315.2021.PW z dnia 29 września 2021 r. wydane przez Łódzkiego Wojewódzkiego Konserwatora Zabytków.

Objęte wnioskiem roboty budowlane zlokalizowane są na terenie nieruchomości, do której jedynie wnioskodawcy posiadają prawo do dysponowania na cele budowlane. Wielkość i lokalizacja obiektu powoduje, iż w świetle przepisów art. 28 prawa budowlanego brak jest podstaw do uznania innych osób poza Inwestorem za strony postępowania.

We wnioskowanej sprawie organ uznał za wystarczający materiał dowodowy przedłożony przez wnioskodawcę. Przedłożony wniosek i załączone do niego oświadczenie o prawie do dysponowania nieruchomością na cele budowlane oraz projekt budowlany były kompletne i wystarczające do podjęcia rozstrzygnięcia, które w pełni spełniało żądanie wnioskodawcy.

W związku ze spełnieniem wymagań określonych w art. 35 ust. 1 oraz art. 32 ust. 4 powołanej na wstępie ustawy Prawo budowlane, należało orzec jak w osnowie decyzji.

Od decyzji przysługuje odwołanie do Wojewody Łódzkiego za pośrednictwem Starosty Radomszczańskiego w terminie 14 dni od dnia jej doręczenia.

W trakcie biegu terminu do wniesienia odwołania strona może zrzec się prawa do wniesienia odwołania wobec organu administracji publicznej, który wydał decyzję. Z dniem doręczenia organowi administracji publicznej oświadczenia o zrzeczeniu się prawa do wniesienia odwołania przez ostatnią ze stron postępowania, decyzja staje się ostateczna i prawomocna, co oznacza, iż decyzja podlega natychmiastowemu wykonaniu i brak jest możliwości zaskarżenia decyzji do Wojewódzkiego Sądu Administracyjnego. Nie jest możliwe skuteczne cofnięcie oświadczenia o zrzeczeniu się prawa do wniesienia odwołania.

Pozwolenie nie podlega opłacie skarbowej

Podstawa prawna: Dz. U. z 2020 r. poz. 1546 ze zm.



**Z up. STAROSTY
NACZELNIK WYDZIAŁU
Budownictwa i Architektury**

mgr inż. arch. Paulina Giełka-Kachnikiewicz

Otrzymują:

1. Parafia Rzymsko – Katolicka pw. św. Stanisława Biskupa Męczennika w Pławnie
ul. Radomszczańska 14, 97-540 Pławno (+ 1 egzemplarz projektu budowlanego)

Do wiadomości:

1. Powiatowy Inspektor Nadzoru Budowlanego
ul. Leszka Czarnego 22, 97- 500 Radomsko
(+ 1 egzemplarz projektu budowlanego)
2. Łódzki Wojewódzki Konserwator Zabytków
90-425 Łódź, ul. Piotrkowska 99
3. a/a

**Decyzja niniejsza jest
ostateczna i podlega
wykonaniu od dn. 29.10.2021**

INSPEKTOR

mgr inż. Dagmara Grabowska

Pouczenie:

1. Inwestor jest obowiązany zawiadomić organ nadzoru budowlanego oraz projektanta sprawującego nadzór nad zgodnością realizacji budowy z projektem o zamierzonym terminie rozpoczęcia robót budowlanych, dla których wymagane jest uzyskanie decyzji o pozwoleniu na budowę, dokonanie zgłoszenia budowy, o której mowa w art. 29 ust. 1 pkt 2-4, lub dokonanie zgłoszenia instalowania, o którym mowa w art. 29 ust. 3 pkt 3 lit. d.;

Do zawiadomienia o zamierzonym terminie rozpoczęcia robót budowlanych inwestor dołącza:

- 1) informację wskazującą imiona i nazwiska osób, które będą sprawować funkcję:

a) kierownika budowy,

b) inspektora nadzoru inwestorskiego - jeżeli został on ustanowiony

- oraz w odniesieniu do tych osób dołącza kopie zaświadczeń, o których mowa w art. 12 ust. 7, wraz z kopiami

decyzji o nadaniu uprawnień budowlanych w odpowiedniej specjalności;

- 2) oświadczenie projektanta i projektanta sprawdzającego o sporządzeniu projektu technicznego, dotyczącego zamierzenia budowlanego zgodnie z obowiązującymi przepisami, zasadami wiedzy technicznej, projektem zagospodarowania działki lub terenu oraz projektem architektoniczno-budowlanym oraz rozstrzygnięciami dotyczącymi zamierzenia budowlanego.



Za zwrotnym
potwierdzeniem odbioru

Łódzki Wojewódzki Konserwator Zabytków
90-425 Łódź, ul. Piotrkowska 99

Łódź, dnia 22-06-2022

Sygn. akt. WUOZ – ZA.5161.475.2022.KB

POZWOLENIE NA PROWADZENIE BADAŃ ARCHEOLOGICZNYCH

Na podstawie art. 6 ust.1, pkt. 3, art. 31 ust.1a pkt. 1 i 2, art. 36 ust.1, pkt. 5, ust. 3 i ust. 5 w związku z art. 89 pkt. 2 ustawy z dnia 23 lipca 2003 r. o ochronie zabytków i opiece nad zabytkami (Dz. U. z 2022 r. poz. 840), § 18 ust. 1, ust. 3 i ust. 4 Rozporządzenia Ministra Kultury i Dziedzictwa Narodowego w sprawie prowadzenia prac konserwatorskich, prac restauratorskich i badań konserwatorskich przy zabytku wpisanym do rejestru zabytków albo na Listę Skarbów Dziedzictwa oraz robót budowlanych, badań architektonicznych i innych działań przy zabytku wpisanym do rejestru zabytków, a także badań archeologicznych i poszukiwań zabytków z dnia 2 sierpnia 2018 r. (t. j. Dz. U. z 2021 r. poz. 81) oraz art. 10 § 2, art. 104 ustawy z dnia 14 czerwca 1960 r. Kodeks postępowania administracyjnego (Dz. U. z 2021 r., poz. 735)

Po rozpatrzeniu wniosku: Parafii Rzymskokatolickiej pw. św. Stanisława BM, ul. Radomszczańska 14, 97-541 Pławno, z dnia 04.04.2022 r. (data wpływu 06.04.2022 r., data wezwania do uzupełnienia: 06.05.2022 r.; data uzupełnienia 20.05.2022 r.)

O udzielenie pozwolenia: na przeprowadzenie badań archeologicznych w formie nadzoru nad pracami ziemnymi związanymi z realizacją inwestycji polegającej na „remontie ogrodzenia cmentarza w Pławnie przy ul. Gidelskiej na działce nr ewid. 2056, obręb Pławno, jednostka ewidencyjna Gminy Gidle”, na dz. o nr ew. 2056, obr. Pławno, gm. Gidle, pow. radomszczański, woj. łódzkie, zgodnie z załącznikiem graficznym i programem badań. Współrzędne geodezyjne głównych punktów załamania miejsca prowadzenia badań archeologicznych: 1. X= 5649533.021; Y=7391719.350; 2. X=5649623.100; Y=7391683.810; 3. X=5649667.783; Y= 7391785.480; 4. X=5649583.050; Y=7391825.760

Łódzki Wojewódzki Konserwator Zabytków pozwala:

- Parafii Rzymskokatolickiej pw. św. Stanisława BM, ul. Radomszczańska 14, 97-541 Pławno
- na przeprowadzenie badań archeologicznych, na dz. o nr ew. 2056, obr. Pławno, gm. Gidle, pow. radomszczański, woj. łódzkie, zgodnie z załącznikiem graficznym i programem badań. Współrzędne geodezyjne głównych punktów załamania miejsca prowadzenia badań archeologicznych: 1. X= 5649533.021; Y=7391719.350; 2. X=5649623.100; Y=7391683.810; 3. X=5649667.783; Y= 7391785.480; 4. X=5649583.050; Y=7391825.760
- zakres i sposób prowadzenia: badania archeologiczne w formie nadzoru nad pracami ziemnymi związanymi z realizacją inwestycji polegającej na „remontie ogrodzenia cmentarza w Pławnie przy ul. Gidelskiej na działce nr ewid. 2056, obręb Pławno, jednostka ewidencyjna Gminy Gidle”, zgodnie z załącznikiem graficznym i programem badań
- termin ważności pozwolenia: 31.12.2023 r.

Pozwolenie niniejsze udzielone zostaje na następujących warunkach:

Art. 36 ust. 3 ustawy z dnia 23 lipca 2003 r. o ochronie zabytków i opiece nad zabytkami (Dz. U. z 2022 r. poz. 840) i §18 ust. 1, ust. 3 Rozporządzenia Ministra Kultury i Dziedzictwa Narodowego w sprawie prowadzenia prac konserwatorskich, prac restauratorskich i badań konserwatorskich przy zabytku wpisanym do rejestru zabytków albo na Listę Skarbów Dziedzictwa oraz robót budowlanych, badań architektonicznych i innych działań przy zabytku wpisanym do rejestru zabytków, a także badań archeologicznych i poszukiwań zabytków z dnia 2 sierpnia 2018 r. (t. j. Dz. U. z 2021 r. poz. 81):

- Warunkiem wydania niniejszej decyzji jest obowiązek kierowania badaniami archeologicznymi przez osobę posiadającą kwalifikacje, o których mowa w art. 37e ust. 1 ustawy z dnia 23 lipca 2003 r. o ochronie zabytków i opiece nad zabytkami (Dz. U. z 2022 r. poz. 840);
- Należy przekazać Łódzkiemu Wojewódzkiemu Konserwatorowi Zabytków imię, nazwisko i adres osoby kierującej badaniami, wraz z dokumentami potwierdzającymi posiadanie przez tę osobę kwalifikacji, o których mowa w art. 37e ust. 1 wyżej wymienionej ustawy oraz jej oświadczeniem o przyjęciu przez nią obowiązku kierowania badaniami archeologicznymi albo samodzielnego wykonywania tych badań nie później niż w terminie 14 dni przed dniem rozpoczęcia badań archeologicznych;
- Należy zawiadomić Łódzkiego Wojewódzkiego Konserwatora Zabytków o terminie rozpoczęcia i zakończenia wskazanych w pozwoleniu badań;
- Należy zawiadomić Łódzkiego Wojewódzkiego Konserwatora Zabytków o terminie podjęcia określonych czynności związanych z wydanym pozwoleniem przynajmniej 3 dni przed rozpoczęciem tych czynności;
- Należy niezwłocznie zawiadomić Łódzkiego Wojewódzkiego Konserwatora Zabytków o zagrożeniach lub nowych okolicznościach ujawnionych w trakcie prowadzenia wskazanych w pozwoleniu badań; W przypadku natrafienia na substancję zabytkową należy wstrzymać prace budowlane i zawiadomić o tym fakcie Łódzkiego Wojewódzkiego Konserwatora Zabytków;
- Należy niezwłocznie zawiadomić Łódzkiego Wojewódzkiego Konserwatora Zabytków o przerwach we wskazanych w pozwoleniu badaniach archeologicznych, które mogą wpłynąć na zmianę programu tych badań;
- Należy prowadzić dokumentację przebiegu badań archeologicznych oraz opracować wyniki tych badań w sposób umożliwiający jednoznaczną identyfikację i dokładną przestrzenną lokalizację wszystkich czynności oraz dokonanych odkryć i przekazać ją wojewódzkiemu konserwatorowi zabytków w terminie 6 miesięcy od dnia zakończenia tych badań;
- Należy prowadzić inwentaryzację polową pozyskanych zabytków i ich dokumentację i przekazać ją Łódzkiemu Wojewódzkiemu Konserwatorowi Zabytków w terminie 6 miesięcy od dnia zakończenia badań archeologicznych;
- Należy w terminie 3 lat od dnia zakończenia badań archeologicznych przekazać zabytki Łódzkiemu Wojewódzkiemu Konserwatorowi Zabytków. Przekazanie nastąpi w siedzibie Muzeum Regionalne im. S. Sankowskiego w Radomsku (zgodnie z porozumieniem nr 3/2018 z 14.12.2018 r.). Zabytki przekazywane są po oczyszczeniu i wstępnej konserwacji, w pudełkach z drewna lub kartonach z grubej tektury z pokrywkami. Wraz z nimi przekazuje się dokumentację, w szczególności inwentarz zabytków, inwentarz fotografii, sprawozdanie (w formie papierowej i elektronicznej edytowalnej). Łódzki Wojewódzki Konserwator Zabytków wyda następnie decyzję o przekazaniu zabytków w depozyt wspomnianej jednostki muzealnej;
- Należy sporządzić sprawozdanie z przeprowadzonych badań archeologicznych i przekazać sprawozdanie Łódzkiemu Wojewódzkiemu Konserwatorowi Zabytków w terminie 3 tygodni od dnia ich zakończenia;
- Należy opracować sposób postępowania z zabytkiem po zakończeniu badań archeologicznych i przekazać go Łódzkiemu Wojewódzkiemu Konserwatorowi Zabytków w terminie 3 miesięcy od dnia zakończenia tych badań;
- Należy opracować wyniki badań archeologicznych i przekazać je Łódzkiemu Wojewódzkiemu Konserwatorowi Zabytków w terminie 3 lat od dnia ich zakończenia;
- Należy uporządkować teren po zakończeniu badań archeologicznych.



Wojewódzki Urząd Ochrony Zabytków w Łodzi
90-425 Łódź, ul. Piotrkowska 99,
tel.: (+48) 42 6317892, fax: (+48) 42 6301783
e-mail: sekretariat@wuoz-lodz.pl
<http://www.wuoz-lodz.pl/bip/>
ePUAP: WUOZ-Lodz/Skrytka

Administratorem danych osobowych jest
Łódzki Wojewódzki Konserwator Zabytków. Dane przetwarzane są w celu realizacji
czynności urzędowych. Masz prawo do dostępu, sprostowania, ograniczenia
przetwarzania danych. Więcej informacji znajdziesz na stronie www.wuoz-lodz.pl
w zakładce ochrona danych osobowych lub pod numerem telefonu /(+48) 42 6317892.

Uzasadnienie

Parafia Rzymskokatolicka pw. św. Stanisława BM, ul. Radomszczańska 14, 97-541 Pławno, w dniu 04.04.2022 r. (data wpływu 06.04.2022 r., data wezwania do uzupełnienia: 06.05.2022 r.; data uzupełnienia 20.05.2022 r.) wystąpiła z wnioskiem o udzielenie pozwolenia na przeprowadzenie badań archeologicznych w formie nadzoru nad pracami ziemnymi związanymi z realizacją inwestycji polegającej na „remontie ogrodzenia cmentarza w Pławnie przy ul. Gidelskiej na działce nr ewid. 2056, obręb Pławno, jednostka ewidencyjna Gminy Gidle”, na dz. o nr ew. 2056, obr. Pławno, gm. Gidle, pow. radomszczański, woj. łódzkie, zgodnie z załącznikiem graficznym i programem badań. Współrzędne geodezyjne głównych punktów załamania miejsca prowadzenia badań archeologicznych: 1. X= 5649533.021; Y=7391719.350; 2. X=5649623.100; Y=7391683.810; 3. X=5649667.783; Y= 7391785.480; 4. X=5649583.050; Y=7391825.760.

Powyższa inwestycja obejmuje prace związane z remontem ogrodzenia cmentarnego wraz z częściową wymianą murów oraz miniowaniem części fundamentów i wykonaniem nowej furty z metalu, cmentarza rzymsko-katolickiego w Pławnie, wpisanego do rejestru zabytków pod numerem A/421/88 na mocy decyzji z dnia 27.05.1988 r. Podczas prowadzenia prac ziemnych związanych z wyżej wymienioną inwestycją zachodzi ryzyko natrafienia na dawne, nieznane pochówki zlokalizowane pod ogrodzeniem cmentarnym, w związku z powyższym, zgodnie z pozwoleniem na prowadzenie robót budowlanych przy zabytku wpisanym do rejestru zabytków z dnia 31.03.2022 r., wydanym przez Łódzkiego Wojewódzkiego Konserwatora Zabytków (pismo znak: WUOZ-ZN.5142.1314.2021.AWJ) oraz zgodnie z art. 31 ust. 1 a ustawy o ochronie zabytków i opiece nad zabytkami z dnia 23 lipca 2003 r. (Dz. U. z 2022 r., poz. 840) na powyższym terenie należy przeprowadzić badania archeologiczne w formie nadzoru. Polega on na stałej obecności archeologa w trakcie prowadzenia robót ziemnych (odhumusowanie terenu, kopanie fundamentów, itp.). Archeolog nadzoruje i dokumentuje prace w trakcie, których istnieje ryzyko zniszczenia substancji zabytkowej, nawarstwień kulturowych lub innych elementów świadczących o działalności człowieka. Nadzór archeologiczny jest prowadzony do momentu zarejestrowania substancji zabytkowej.

Ze względu na istotny interes strony, uwzględniając fakt, że decyzja jest w pełni zgodna z jej życzeniem, zgodnie z art. 10 § 2 ustawy z dnia 14 czerwca 1960 r. Kodeks postępowania administracyjnego (Dz. U. z 2021 r., poz. 735), odstąpiono od informowania jej o toku postępowania.

W związku z powyższym zgodnie z pozwoleniem na prowadzenie robót budowlanych przy zabytku wpisanym do rejestru zabytków z dnia 31.03.2022 r., wydanym przez Łódzkiego Wojewódzkiego Konserwatora Zabytków (pismo znak: WUOZ-ZN.5142.1314.2021.AWJ) oraz z art. 31 ust. 1a ustawy o ochronie zabytków i opiece nad zabytkami z dnia 23 lipca 2003 r. (Dz. U. z 2022 r. poz. 840), a także 10 § 2, art. 104 ustawy z dnia 14 czerwca 1960 r. Kodeks postępowania administracyjnego (Dz. U. z 2021 r., poz. 735) należy orzec jak w rozstrzygnięciu.

Pouczenie

1. Od niniejszej decyzji przysługuje odwołanie do Ministra Kultury i Dziedzictwa Narodowego, za pośrednictwem Łódzkiego Wojewódzkiego Konserwatora Zabytków, w terminie 14 dni od daty jej doręczenia (art. 127 § 1 i 2, art. 129 § 1 i 2 Kpa);
2. Łódzki Wojewódzki Konserwator Zabytków stwierdza wygaśnięcie decyzji, jeżeli decyzja została wydana z zastrzeżeniem dopełnienia przez stronę określonego warunku, a strona nie dopełniła tego warunku (art. 162 § 1 pkt 2 Kpa);
3. Łódzki Wojewódzki Konserwator Zabytków uchyli decyzję, jeżeli została ona wydana z zastrzeżeniem dopełnienia określonych czynności, a strona nie dopełniła tych czynności w wyznaczonym terminie (art. 162 § 2 Kpa);
4. Obowiązki nałożone na mocy decyzji w razie ich niewykonania podlegają egzekucji w trybie przepisów ustawy z dnia 17 czerwca 1966 roku o postępowaniu egzekucyjnym w administracji (t. j. Dz.U. 2022 poz. 479) w trybie właściwym dla egzekucji obowiązków o charakterze niepieniężnym (możliwe jest nałożenie grzywny w celu przymuszenia);

5. Postępowanie w sprawie wydanego pozwolenia może zostać wznowione, a samo pozwolenie cofnięte lub zmienione w drodze decyzji, jeżeli w trakcie wykonywania badań określonych w pozwoleniu, wystąpiły nowe fakty i okoliczności, mogące doprowadzić do uszkodzenia lub zniszczenia zabytku (podstawa: art. 47 ustawy o ochronie zabytków i opiece nad zabytkami);
6. Kto prowadzi badania archeologiczne niezgodnie z zakresem lub warunkami określonymi w pozwoleniu wojewódzkiego konserwatora zabytków podlega karze pieniężnej w wysokości od 500 do 500000 zł (art. 107d ust. 2 ustawy o ochronie zabytków i opiece nad zabytkami).
7. W trakcie biegu terminu do wniesienia odwołania strona może zrzec się prawa do wniesienia odwołania wobec organu administracji publicznej, który wydał decyzję. Z dniem doręczenia organowi administracji publicznej oświadczenia o zrzeczeniu się prawa do wniesienia odwołania przez ostatnią ze stron postępowania, decyzja staje się ostateczna i prawomocna (art. 127a § 1 pkt 2 Kpa);
8. Decyzja podlega wykonaniu przed upływem terminu do wniesienia odwołania, jeżeli jest zgodna z żądaniem wszystkich stron lub jeżeli wszystkie strony zrzekły się prawa do wniesienia odwołania (art. 130 § 4 Kpa);
9. Decyzja niniejsza nie zwalnia z konieczności posiadania innych zezwoleń wymaganych prawem.

ŁÓDZKI WOJEWÓDZKI
KONSERWATOR ZABYTKÓW

Aleksandra Stępień

Załączniki:

1. Mapa topograficzna z naniesionym miejscem prowadzenia badań archeologicznych.

Otrzymują:

1. Parafia Rzymskokatolicka pw. św. Stanisława BM, ul. Radomszczańska 14, 97-541 Pławno
2. a/a

Do wiadomości:

1. Narodowy Instytut Dziedzictwa, ul. Kopernika 36/40, 00-924 Warszawa
2. Kuria Diecezji Radomskiej, ul. J. Malczewskiego 1; PL 26-610 Radom

Opłatę skarbową w wysokości 82 zł uiszczono

Ustawa o opłacie skarbowej z dnia 16 listopada 2006 r. (Dz. U. z 2021 r. poz. 1923)

Katarzyna Badowska inspektor ochrony zabytków ds. zabytków archeologicznych

Sprawę prowadzi:

Katarzyna Badowska inspektor ochrony zabytków ds. zabytków archeologicznych

tel.: 42 635 80 11

e-mail: sekretariat@wuoz-lodz.pl



Wojewódzki Urząd Ochrony Zabytków w Łodzi
90-425 Łódź, ul. Piotrkowska 99,
tel. (+48) 42 6317892, fax: (+48) 42 6301783
e-mail: sekretariat@wuoz-lodz.pl
<http://www.wuoz-lodz.pl/bip/>
ePUAP: WUOZ-Łódź/Skrytka

Administratorem danych osobowych jest
Łódzki Wojewódzki Konserwator Zabytków. Dane przetwarzane są w celu realizacji
czynności urzędowych. Masz prawo do dostępu, sprostowania, ograniczenia
przetwarzania danych. Więcej informacji znajdziesz na stronie www.wuoz-lodz.pl
w zakładce ochrona danych osobowych lub pod numerem telefonu /(+48) 42 6317892.



Łódzki Wojewódzki Konserwator Zabytków
90-425 Łódź, ul. Piotrkowska 99

Łódź, 19-10-2023 r.

WUOZ-ZA.5161.1374.2023.MMI

(Dot.: WUOZ-ZA.5161.475.2022.KB)

DECYZJA **zmieniająca**

Na podstawie art. 10 § 2, art. 108 § 1 i art. 155 ustawy z dnia 14 czerwca 1960 r. Kodeks postępowania administracyjnego (Dz. U. z 2022 r. poz. 2000; dalej: K.p.a.) w związku z art. 36 ust. 1 pkt. 5, ust. 3 oraz art. 89 pkt. 2 ustawy z dnia 23 lipca 2003 r. o ochronie zabytków i opiece nad zabytkami (Dz. U. z 2022 r. poz. 840; dalej: u.o.z.o.z.)

Po rozpatrzeniu wniosku: Parafii Rzymskokatolickiej pw. Św. Stanisława Biskupa i Męczennika w Pławnie, ul. Radomszczańska 14, 97-540 Pławno/Gidle z dnia 17.07.2023 r. (data wpływu 20.07.2023 r.)

o zmianę decyzji: znak WUOZ-ZA.5161.475.2022.KB z dnia 22.06.2022 r. pozwalającej przeprowadzenie badań archeologicznych w formie nadzoru nad pracami ziemnymi związanymi z realizacją inwestycji polegającej na "remontie ogrodzenia cmentarza w Pławnie przy ul. Gidelskiej na działce nr ewid. 2056, obręb Pławno, jednostka ewidencyjna Gminy Gidle", na dz. o nr ew. 2056, obr. Pławno, gm. Gidle, pow. radomszczański, woj. łódzkie

w części dotyczącej: terminu ważności pozwolenia z dnia 31.12.2023 r. na termin późniejszy.

Łódzki Wojewódzki Konserwator Zabytków orzeka:

- zmienić decyzję znak WUOZ-ZA.5161.475.2022.KB z dnia 22.06.2022 r. pozwalającą na przeprowadzenie badań archeologicznych w formie nadzoru nad pracami ziemnymi związanymi z realizacją inwestycji polegającej na "remontie ogrodzenia cmentarza w Pławnie przy ul. Gidelskiej na działce nr ewid. 2056, obręb Pławno, jednostka ewidencyjna Gminy Gidle", na dz. o nr ew. 2056, obr. Pławno, gm. Gidle, pow. radomszczański, woj. łódzkie,

- w części dotyczącej: terminu ważności pozwolenia z dnia 31.08.2023 r. na **31.12.2026 r.**

- decyzji nadaje się rygor natychmiastowej wykonalności

Uzasadnienie

Parafia Rzymskokatolicka pw. Św. Stanisława Biskupa i Męczennika w Pławnie, ul. Radomszczańska 14, 97-540 Pławno/Gidle dnia 17.07.2023 r. (data wpływu 20.07.2023 r.) wystąpiła do tutejszego urzędu z wnioskiem o zmianę decyzji znak WUOZ-ZA.5161.475.2022.KB z dnia 22.06.2022 r. pozwalającej przeprowadzenie badań archeologicznych w formie nadzoru nad pracami ziemnymi związanymi z realizacją inwestycji



Wojewódzki Urząd Ochrony Zabytków w Łodzi
ul. Piotrkowska 99, 90-425 Łódź, tel.: 42 631 78 92, fax: 42 630 17 83
e-mail: sekretariat@wuoz-lodz.pl
<https://www.wuoz-lodz.pl>

Administratorem danych osobowych jest Łódzki Wojewódzki Konserwator Zabytków. Dane przetwarzane są w celu realizacji czynności urzędowych. Masz prawo do dostępu, sprostowania, ograniczenia przetwarzania danych. Więcej informacji znajdziesz na stronie www.wuoz-lodz.pl: **RODO** lub pod numerem telefonu: 42 631 78 92.

polegającej na "remoncie ogrodzenia cmentarza w Pławnie przy ul. Gidelskiej na działce nr ewid. 2056, obręb Pławno, jednostka ewidencyjna Gminy Gidle", na dz. o nr ew. 2056, obr. Pławno, gm. Gidle, pow. radomszczański, woj. łódzkie w części dotyczącej terminu ważności pozwolenia z dnia 31.08.2023 r. na termin późniejszy. Łódzki Wojewódzki Konserwator Zabytków przychylił się do wniosku i ustalił termin ważności pozwolenia na 31.12.2026 r., zgodnie z uzgodnieniami poczynionymi podczas rozmowy telefonicznej 17.10.2023 r.

Z uwagi na istotny i słuszny interes strony, biorąc pod uwagę fakt, że decyzja jest w pełni zgodna z jej żądaniem, na podstawie art. 10 § 2, ŁWKZ odstępuje od zawiadamiania strony o toku postępowania dowodowego.

W związku z powyższym zgodnie z art. 10 § 2, art. 108 § 1 i art. 155 K.p.a. Łódzki Wojewódzki Konserwator Zabytków orzeka jak w rozstrzygnięciu.


Pouczenie

1. Od niniejszej decyzji przysługuje odwołanie do Ministra Kultury i Dziedzictwa Narodowego, za pośrednictwem Łódzkiego Wojewódzkiego Konserwatora Zabytków, w terminie 14 dni od daty jej doręczenia (art. 127 § 1 i 2, art. 129 § 1 i 2 K.p.a.).
2. W trakcie biegu terminu do wniesienia odwołania strona może zrzec się prawa do wniesienia odwołania wobec organu administracji publicznej, który wydał decyzję. Z dniem doręczenia organowi administracji publicznej oświadczenia o zrzeczeniu się prawa do wniesienia odwołania przez ostatnią ze stron postępowania, decyzja staje się ostateczna i prawomocna (art. 127a § 1 pkt 2 K.p.a.)
3. Z uwagi na nadanie decyzji rygoru natychmiastowej wykonalności, podlega ona wykonaniu przed upływem terminu do wniesienia odwołania (art. 130 § 3 pkt 1 K.p.a.)
4. Decyzja podlega wykonaniu przed upływem terminu do wniesienia odwołania, jeżeli jest zgodna z żądaniem wszystkich stron lub jeżeli wszystkie strony zrzekły się prawa do wniesienia odwołania (art. 130 § 4 K.p.a.)
5. Decyzja niniejsza nie zwalnia z konieczności posiadania innych zezwoleń wymaganych prawem.
- 6.

Z upoważnienia Łódzkiego Wojewódzkiego
Konserwatora Zabytków
Karolina Gawlik-Bąkiewicz


Naczelnik Wydziału Zabytków
Archeologicznych

Otrzymują:

1.  Parafia Rzymskokatolicka pw. św. Stanisława BM, ul. Radomszczańska 14, 97-541 Pławno
1. a/a

Do wiadomości:

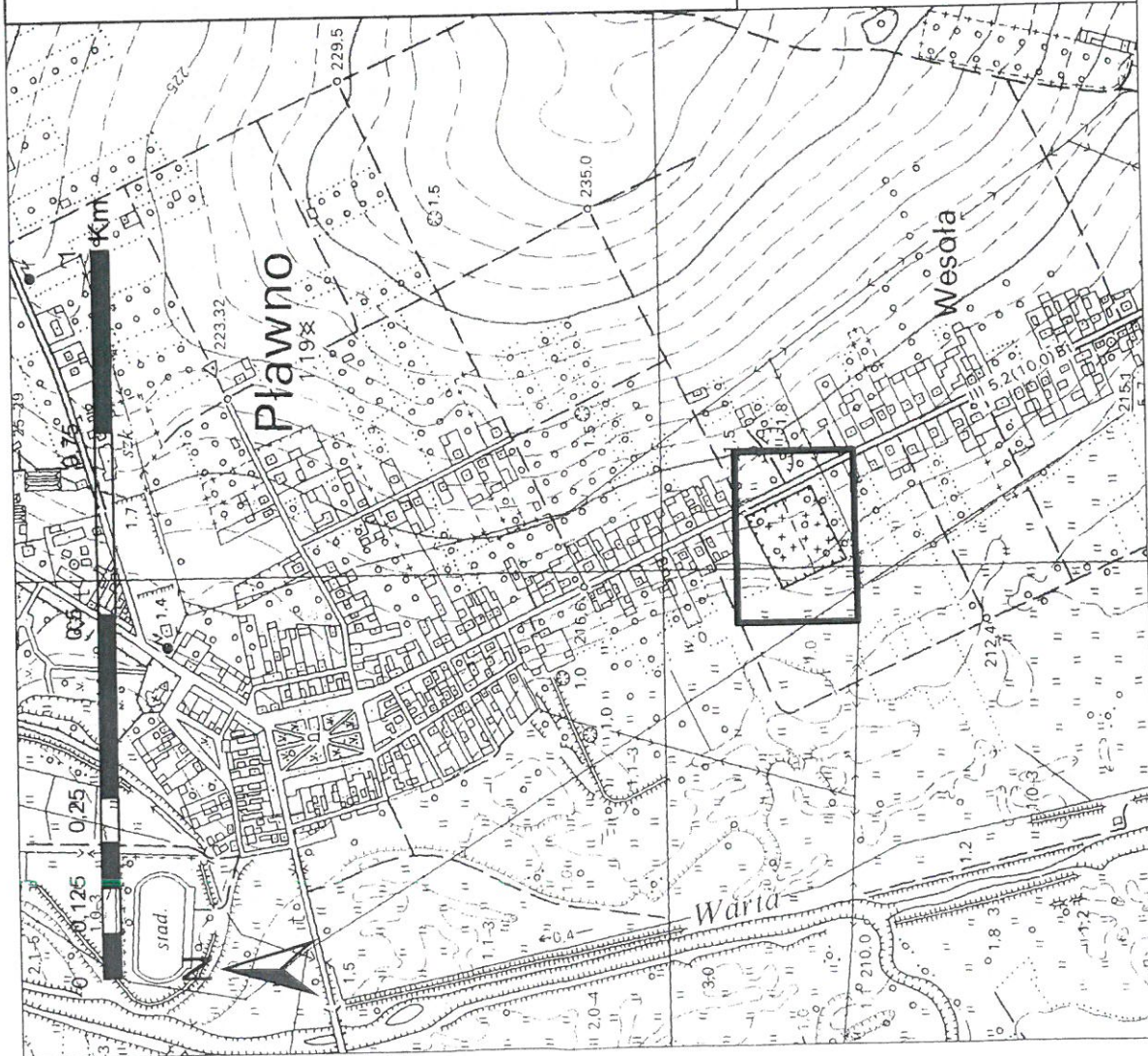
1. Narodowy Instytut Dziedzictwa, ul. Kopernika 36/40, 00-924 Warszawa
2. Kuria Diecezji Radomskiej, ul. J. Malczewskiego 1; PL 26-610 Radom

Opłatę skarbową w wysokości 41 zł uiszczono na rachunek Urzędu Miasta Łodzi
Ustawa o opłacie skarbowej z dnia 16 listopada 2006 r. (Dz. U. z 2023 r., poz. 2111)

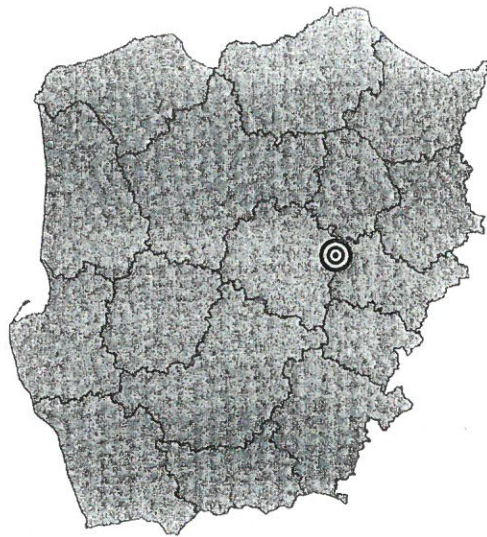
Sprawę prowadzi:

Marcin Milewski – Inspektor Wydziału Zabytków Archeologicznych Wojewódzkiego Urzędu Ochrony Zabytków w Łodzi,
Tel. (42) 6358011.

m topograficzna z liniją



360 180 0 360 Km



Fragment mapy topograficznej
w skali 1:10 000 z lokalizacją badań
archeologicznych / nieruchomego
zabytku archeologicznego

LOKALIZACJA:

Cmentarz Rzymsko - Katolicki
Pławno, gm. Gidle, pow. radomszczański
działka nr ewid. 2056 obręb m. Pławno

WOJEWODZKI URZĄD OCHRONY ZABYTKÓW
W ŁODZI

załącznik do decyzji

NUMER: 5161.475.2022 KB



Łódzki Wojewódzki Konserwator Zabytków
90-425 Łódź, ul. Piotrkowska 99

WUOZ-ZN.5142.1314.2021.AWJ

Łódź, dnia 31 marca 2022 r.

POZWOLENIE NA PROWADZENIE ROBÓT BUDOWLANYCH PRZY ZABYTKU WPISANYM DO REJESTRU ZABYTEKÓW

Na podstawie przepisów art. 6 ust. 1 pkt 1, lit. c; art. 7 pkt 1; art. 36 ust. 1 pkt 1, ust. 3; art. 89 pkt 2; art. 91 ust. 4 pkt 4 i pkt 5 ustawy z dnia 23 lipca 2003 roku o ochronie zabytków i opiece nad zabytkami (Dz. U. 2021 r. poz. 710 ze zm.), w związku z § 4 i § 13 Rozporządzenia Ministra Kultury i Dziedzictwa Narodowego z dnia 2 sierpnia 2018 r. w sprawie prowadzenia prac konserwatorskich, prac restauratorskich i badań konserwatorskich przy zabytku wpisanym do rejestru zabytków albo na Listę Skarbów Dziedzictwa oraz robót budowlanych, badań architektonicznych i innych działań przy zabytku wpisanym do rejestru zabytków, a także badań archeologicznych i poszukiwań zabytków (t.j. Dz. U. z 2021 r. poz. 81) oraz art. 104 ustawy z dnia 14 czerwca 1960 r. Kodeks postępowania administracyjnego (Dz. U. z 2021 r., poz. 735 ze zm.),

po rozpatrzeniu wniosku z dnia 3 grudnia 2021 r. (data wpływu do WUOZ w Łodzi: 09.12.2021 r., uzupełnionym 02.03.2022 r., 14.03.2022 r.) przedłożonym przez proboszcza Parafii Katolickiej pw. Św. Stanisława BM, ul. Radomszczańska 14, 97-541 Pławno w sprawie wydania pozwolenia na prowadzenie robót budowlanych przy zabytku - cmentarzu rzymsko-katolickim, znajdującym się przy ulicy Gielskiej (dz. nr ewid. 2056) w miejscowości Pławno, wpisanego do rejestru zabytków pod pozycją A/421/88 decyzją z dnia 27.05.1988 r., polegających na remoncie ogrodzenia z częściową wymianą murów wraz z miniowaniem części fundamentów, wykonaniem nowej bramy i furty z metalu, zgodnie z załączonym "Projektem architektoniczno-budowlanym"; lokalizacja robót: Pławno, działka nr 2056 obręb m.Pławno, Gmina Gidle, Powiat Radomszczański, ul. Gidelska; inwestor: Parafia Katolicka pw. Św. Stanisława BM, ul. Radomszczańska 14, 97-541 Pławno; opracował: Mariusz Domagała; data: wrzesień 2021

ŁÓDZKI WOJEWÓDZKI KONSERWATOR ZABYTEKÓW **p o z w a l a**

wnioskodawcy na prowadzenie robót budowlanych przy zabytku - cmentarzu rzymsko-katolickim, znajdującym się przy ulicy Gielskiej (dz. nr ewid. 2056) w miejscowości Pławno, wpisanego do rejestru zabytków pod pozycją A/421/88 decyzją z dnia 27.05.1988 r., polegających na remoncie ogrodzenia z częściową wymianą murów wraz z miniowaniem części fundamentów, wykonaniem nowej bramy i furty z metalu, zgodnie z załączonym "Projektem architektoniczno-budowlanym"; lokalizacja robót: Pławno, działka nr 2056 obręb m.Pławno, Gmina Gidle, Powiat Radomszczański, ul. Gidelska; inwestor: Parafia Katolicka pw. Św. Stanisława BM, ul. Radomszczańska 14, 97-541 Pławno; opracował: Mariusz Domagała; data: wrzesień 2021

Termin ważności decyzji: 31 grudnia 2023 r.

Pozwolenie niniejsze udzielone zostaje na następujących warunkach:

(§17 Rozporządzenia Ministra Kultury i Dziedzictwa Narodowego - Dz.U. z 2021 r. poz. 81; art. 36 ust. 3 ustawy o ochronie zabytków i opiece nad zabytkami - Dz.U. 2021 poz. 710 ze zm.)

- Robotami budowlanymi kieruje albo nadzór inwestorski wykonuje, przy zabytkach nieruchomych wpisanych do rejestru osoba, o której mowa w art. 37c ustawy o ochronie zabytków i opiece nad zabytkami. Zgodnie § 13 Rozporządzenia Ministra Kultury i Dziedzictwa Narodowego z dnia 2 sierpnia 2018 r. w sprawie prowadzenia prac konserwatorskich, prac restauratorskich i badań konserwatorskich przy zabytku wpisanym do rejestru zabytków albo na Listę Skarbów Dziedzictwa oraz robót budowlanych, badań architektonicznych i innych działań przy zabytku wpisanym do rejestru zabytków, a także badań archeologicznych i poszukiwań zabytków (t.j. Dz. U. 2021 poz. 81) należy przekazać wojewódzkiemu konserwatorowi zabytków nie później niż w terminie 14 dni przed dniem rozpoczęcia robót budowlanych, a w toku robót budowlanych na 14 dni przed dokonaniem zmiany osoby, o której mowa w pkt 3:
 - a) imienia, nazwiska i adresu osoby, o której mowa pkt 3,
 - b) dokumentów potwierdzających spełnianie przez tę osobę wymagań, o których mowa w art. 37c ustawy,
 - c) oświadczenia osoby, o której mowa w pkt 3, o przyjęciu przez tę osobę obowiązku kierowania robotami budowlanymi albo wykonywania nadzoru inwestorskiego;
- Należy zawiadomić Łódzkiego Wojewódzkiego Konserwatora Zabytków o terminie rozpoczęcia i zakończenia wskazanych w pozwoleniu robót;
- Należy zawiadomić Łódzkiego Wojewódzkiego Konserwatora Zabytków o terminie podjęcia określonych czynności związanych z wydanym pozwoleniem, przynajmniej 3 dni przed rozpoczęciem tych czynności;
- Należy niezwłocznie zawiadomić Łódzkiego Wojewódzkiego Konserwatora Zabytków o wszelkich zagrożeniach lub nowych okolicznościach ujawnionych w trakcie prowadzenia wskazanych w pozwoleniu robót;
- W razie konieczności należy niezwłocznie podjąć inne działania, które zapobiegają uszkodzeniu lub zniszczeniu zabytku;
- Należy dokonać odbioru końcowego wykonanych prac z udziałem Łódzkiego Wojewódzkiego Konserwatora Zabytków;
- Prace ziemne należy prowadzić pod nadzorem archeologicznym; na prowadzenie prac ziemnych należy uzyskać niezależne pozwolenie Łódzkiego Wojewódzkiego Konserwatora Zabytków na prowadzenie badań archeologicznych w postaci nadzoru archeologicznego.

Postępowanie w sprawie wydanego pozwolenia może zostać wznowione, cofnięte lub zmienione w drodze decyzji, jeżeli w trakcie wykonywania robót określonych w pozwoleniu, wystąpiły nowe fakty i okoliczności, mogące doprowadzić do uszkodzenia lub zniszczenia zabytku (podstawa: art. 47 ustawy O ochronie zabytków i opiece nad zabytkami).

Uzasadnienie

W dniu 07.12.2021 r. (uzupełnione w dniu 02.03.2022 r., 14.03.2022 r.) do WUOZ w Łodzi wpłynął wniosek Parafii Katolickiej Św. Stanisława BM, ul. Radomszczańska 14, 97-541 Pławno, reprezentowanej przez ks. Roberta Mordalskiego o wydanie pozwolenia na prowadzenie robót budowlanych przy zabytku - cmentarzu rzymsko-katolickim, znajdującym

się przy ulicy Gielskiej (dz. nr ewid. 2056) w miejscowości Pławno, wpisanego do rejestru zabytków pod pozycją A/421/88 decyzją z dnia 27.05.1988 r., polegających na remoncie ogrodzenia z częściową wymianą murów wraz z miniowaniem części fundamentów, wykonaniem nowej bramy i furty z metalu, zgodnie z załączonym "Projektem architektoniczno-budowlanym"; lokalizacja robot: Pławno, działka nr 2056 obręb m.Pławno, Gmina Gidle, Powiat Radomszczański, ul. Gidelska; inwestor: Parafia Katolicka pw. Św. Stanisława BM, ul. Radomszczańska 14, 97-541 Pławno; opracował: Mariusz Domagała; data: wrzesień 2021.

Wyżej wymieniony cmentarz został objęty indywidualną ochroną konserwatorską na podstawie wpisu do rejestru zabytków pod nr rej.: A/421/88 zgodnie z decyzją z dnia 27.05.1988 roku.

Realizacja prac na podstawie przedłożonej dokumentacji nie będzie miała negatywnego wpływu na wartości zabytkowe przedmiotowego cmentarza. Powyższe prace przyczynią się do podniesienia stanu zachowania, wartości estetycznej i funkcjonalnej obiektu.

Z uwagi na jej istotny interes stron zgodnie z art. 10 § 2 k.p.a. odstępuje się od zawiadamiania stron o wszczęciu postępowania i zebraniu materiału dowodowego.

Mając na uwadze cytowane na wstępie niniejszej decyzji przepisy ustawy o ochronie zabytków i opiece nad zabytkami z dnia 23 lipca 2003 r., które w związku z tego typu pracami nakładają na właściciela lub użytkownika obiektu objętego wpisem do rejestru zabytków obowiązek uzyskania pozwolenia na ich wykonanie od Wojewódzkiego Konserwatora Zabytków, należało orzec jak w sentencji.

Pouczenie:

1. Od niniejszej decyzji przysługuje odwołanie do Ministra Kultury, Dziedzictwa Narodowego i Sportu, za pośrednictwem Łódzkiego Wojewódzkiego Konserwatora Zabytków, w terminie 14 dni od daty jej doręczenia (art. 127 § 1 i 2, art. 129 § 1 i 2 Kodeks Postępowania Administracyjnego).
1. Łódzki Wojewódzki Konserwator Zabytków stwierdza wygaśnięcie decyzji, jeżeli decyzja została wydana z zastrzeżeniem dopełnienia przez stronę określonego warunku, a strona nie dopełniła tego warunku (art.162 § 1 pkt 2 Kodeks Postępowania Administracyjnego)
2. Łódzki Wojewódzki Konserwator Zabytków uchyli decyzję, jeżeli została ona wydana z zastrzeżeniem dopełnienia określonych czynności, a strona nie dopełniła tych czynności w wyznaczonym terminie (art.162 § 2 Kodeks Postępowania Administracyjnego).
3. Obowiązki nałożone na mocy decyzji w razie ich niewykonania podlegają egzekucji w trybie przepisów ustawy z dnia 17 czerwca 1966 roku (Dz. U. z 2020 r. poz. 1427, ze zm.) o postępowaniu egzekucyjnym w administracji w trybie właściwym dla egzekucji obowiązków o charakterze niepieniężnym (możliwe jest nałożenie grzywny w celu przymuszenia).
4. Uwaga! Postępowanie w sprawie wydanego pozwolenia może zostać wznowione, cofnięte lub zmienione w drodze decyzji, jeżeli w trakcie wykonywania robót określonych w pozwoleniu, wystąpiły nowe fakty i okoliczności, mogące doprowadzić do uszkodzenia lub zniszczenia zabytku (podstawa: art. 47 ustawy O ochronie zabytków i opiece nad zabytkami).

5. W trakcie biegu terminu do wniesienia odwołania strona może zrzec się prawa do wniesienia odwołania wobec organu administracji publicznej, który wydał decyzję. Z dniem doręczenia organowi administracji publicznej oświadczenia o zrzeczeniu się prawa do wniesienia odwołania przez ostatnią ze stron postępowania, decyzja staje się ostateczna i prawomocna (art. 127a. § 1 i § 2 Kodeks Postępowania Administracyjnego)
6. Decyzja podlega wykonaniu przed upływem terminu do wniesienia odwołania, jeżeli jest zgodna z żądaniem wszystkich stron lub jeżeli wszystkie strony zrzekły się prawa do wniesienia odwołania (podstawa 130 § 4 Kodeks Postępowania Administracyjnego).

7.
Otrzymane pozwolenie – administracyjna decyzja konserwatorska – na prowadzenie robót budowlanych w na obszarze wpisanym do rejestru zabytków, nie zwalnia inwestora z obowiązku uzyskania pozwolenia na budowę lub zgłoszenia, a także z uzyskania zezwoleń wymaganych innymi przepisami szczegółowymi.

Oplatę skarbową w wysokości 82 zł uiszczono
Ustawa o opłacie skarbowej z dnia 16 listopada 2006 roku

Anna Wróbel-Janiszewska – naczelnik

LÓDZKI WOJEWÓDZKI
KONSERWATOR ZABYTKÓW

Aleksandra Stępień

Otrzymują:

1. Parafia Rzymskokatolicka pw. Św. Stanisława BM w Pławnie
ul. Radomszczańska 14, 97-541 Pławno
2. a/a

Do wiadomości:

1. Kuria Metropolitana, Al. NMP 54, 42-200 Częstochowa

Opracowanie: Anna Wróbel-Janiszewska – Naczelnik Wydziału Zabytków Nieruchomych, tel. 42 635 80 17



Wojewódzki Urząd Ochrony Zabytków w Łodzi
90-425 Łódź, ul. Piotrkowska 99,
tel (+48) 42 6317892, fax (+48) 42 6301783
e-mail sekretariat@wuoz-lodz.pl
http://www.wuoz-lodz.pl/bip/
ePUAP/WUOZ-Lodz/Skrytka

Administratorem danych osobowych jest
Łódzki Wojewódzki Konserwator Zabytków. Dane przetwarzane są w celu realizacji
czynności urzędowych. Masz prawo do dostępu, sprostowania, ograniczenia
przetwarzania danych. Więcej informacji znajdziesz na stronie www.wuoz-lodz.pl
w zakładce ochrona danych osobowych lub pod numerem telefonu (+48) 42 6317892.



Łódzki Wojewódzki Konserwator Zabytków
90-425 Łódź, ul. Piotrkowska 99

akt. 10.10.21
0301/2021
o AP

Łódź, dnia 29 września 2021 r.

WUOZ-ZN.5142.1000.2021.AWJ

POZWOLENIE NA PODEJMOWANIE INNYCH DZIAŁAŃ PRZY ZABYTKU WPISANYM DO REJESTRU ZABYTKÓW

Na podstawie przepisów art. 6, ust. 1, pkt 1, lit. c; art. 7, pkt 1; art. 36, ust. 1 pkt 11, ust. 2a i 3; art. 89, pkt 2; art. 91, ust. 4, pkt 4 i pkt 5 ustawy z dnia 23 lipca 2003 roku o ochronie zabytków i opiece nad zabytkami (Dz.U. 2021 r. poz. 710, ze zm.), w związku z § 8 i § 17 Rozporządzenia Ministra Kultury i Dziedzictwa Narodowego z dnia 2 sierpnia 2018 r. (tj. Dz.U. z 2021 r. poz. 81) oraz art. 10 § 2, art. 104 ustawy z dnia 14 czerwca 1960 r. Kodeks Postępowania Administracyjnego (Dz. U. z 2021 r., poz. 735 ze zm.) po zapoznaniu się z wnioskiem z dnia 9 września 2021 r. (data wpływu do WUOZ w Łodzi: 13.09.2021 r.) przedłożonym przez proboszcza Parafii Katolickiej pw. Św. Stanisława BM, ul. Radomszczańska 14, 97-541 Pławno w sprawie wydania pozwolenia na podejmowanie innych działań przy zabytku - cmentarzu rzymsko-katolickim, znajdującym się przy ulicy Gielskiej (dz. nr ewid. 2056) w miejscowości Pławno, wpisanego do rejestru zabytków pod pozycją A/421/88 decyzją z dnia 27.05.1988 r., polegających na naprawie oraz modyfikacji bramy wjazdowej, naprawie prawej i lewej strony ogrodzenia od bramy wjazdowej, naprawie tyłu ogrodzenia z umiejscowieniem bramy, wykonaniu tablicy informacyjnej w murach ogrodzenia, naprawie i modernizacji miejsca do konsekrowania mszy świętej, wykonania miejsca w formie tablicy dotyczącej wizualizacji cmentarza, zgodnie z załączoną mapą oraz opisem we wniosku.

ŁÓDZKI WOJEWÓDZKI KONSERWATOR ZABYTKÓW p o z w a l a

wnioskodawcy na podejmowanie innych działań przy zabytku - cmentarzu rzymsko-katolickim, znajdującym się przy ulicy Gielskiej (dz. nr ewid. 2056) w miejscowości Pławno, wpisanego do rejestru zabytków pod pozycją A/421/88 decyzją z dnia 27.05.1988 r., polegających na naprawie oraz modyfikacji bramy wjazdowej, naprawie prawej i lewej strony ogrodzenia od bramy wjazdowej, naprawie tyłu ogrodzenia z umiejscowieniem bramy, wykonaniu tablicy informacyjnej w murach ogrodzenia, naprawie i modernizacji miejsca do konsekrowania mszy świętej, wykonania miejsca w formie tablicy dotyczącej wizualizacji cmentarza, zgodnie z załączoną mapą oraz opisem we wniosku.

Termin ważności decyzji: 31 marca 2022 r.

Pozwolenie niniejsze udzielone zostaje na następujących warunkach:

(§17 Rozporządzenia Ministra Kultury i Dziedzictwa Narodowego - Dz.U. z 2021 r. poz. 81; art. 36 ust. 3 ustawy o ochronie zabytków i opiece nad zabytkami - Dz.U. 2021 poz. 710 ze zm.)

- Należy zawiadomić Wojewódzkiego Konserwatora Zabytków o terminie podjęcia określonych czynności związanych z wydanym pozwoleniem, przynajmniej 3 dni przed rozpoczęciem tych czynności;

- Należy niezwłocznie zawiadomić Wojewódzkiego Konserwatora Zabytków o zagrożeniach lub nowych okolicznościach ujawnionych w trakcie prowadzenia wskazanych w pozwoleniu robót budowlanych (w tym prac konserwatorskich);
- Należy w przypadku wystąpienia konieczności podjąć inne działania, które zapobiegą uszkodzeniu lub zniszczeniu zabytku;
- Przed montażem tablicy informacyjnej należy jej formę, materiał, kolorystykę i dokładną lokalizację uzgodnić z Łódzkim Wojewódzkim Konserwatorem Zabytków.

Postępowanie w sprawie wydanego pozwolenia może zostać wznowione, cofnięte lub zmienione w drodze decyzji, jeżeli w trakcie wykonywania robót określonych w pozwoleniu, wystąpiły nowe fakty i okoliczności, mogące doprowadzić do uszkodzenia lub zniszczenia zabytku (podstawa: art. 47 ustawy O ochronie zabytków i opiece nad zabytkami).

Uzasadnienie

W dniu 13.09.2021 r. do WUOZ w Łodzi wpłynął wniosek Parafii Katolickiej Św. Stanisława BM, ul. Radomszczańska 14, 97-541 Pławno, reprezentowanej przez ks. Roberta Mordalskiego

o wydanie pozwolenia na podejmowanie innych działań przy zabytku - cmentarzu rzymsko-katolickim, znajdującym się przy ulicy Gielskiej (dz. nr ewid. 2056) w miejscowości Pławno, wpisanego do rejestru zabytków pod pozycją A/421/88 decyzją z dnia 27.05.1988 r., polegających na naprawie oraz modyfikacji bramy wjazdowej, naprawie prawej i lewej strony ogrodzenia od bramy wjazdowej, naprawie tyłu ogrodzenia z umiejscowieniem bramy, wykonaniu tablicy informacyjnej w murach ogrodzenia, naprawie i modernizacji miejsca do konsekrowania mszy świętej, wykonania miejsca w formie tablicy dotyczącej wizualizacji cmentarza, zgodnie z załączoną mapą oraz opisem we wniosku.

Wyżej wymieniony cmentarz został objęty indywidualną ochroną konserwatorską na podstawie wpisu do rejestru zabytków pod nr rej.: A/421/88 zgodnie z decyzją z dnia 27.05.1988 roku.

Realizacja prac na podstawie przedłożonej dokumentacji nie będzie miała negatywnego wpływu na wartości zabytkowe przedmiotowego cmentarza. Powyższe prace przyczynią się do podniesienia wartości estetycznej i funkcjonalnej obiektu.

Z uwagi na zbyt krótki termin realizacji badań Łódzki Wojewódzki Konserwator Zabytków przedłużył termin ważności decyzji do 30 września 2021 r.

Z uwagi na jej istotny interes stron zgodnie z art. 10 § 2 k.p.a. odstępuje się od zawiadamiania stron o wszczęciu postępowania i zebraniu materiału dowodowego.

Mając na uwadze cytowane na wstępie niniejszej decyzji przepisy ustawy o ochronie zabytków i opiece nad zabytkami z dnia 23 lipca 2003 r., które w związku z tego typu pracami nakładają na właściciela lub użytkownika obiektu objętego wpisem do rejestru zabytków obowiązek uzyskania pozwolenia na ich wykonanie od Wojewódzkiego Konserwatora Zabytków, należało orzec jak w sentencji.

Pouczenie:

1. Od niniejszej decyzji przysługuje odwołanie do Ministra Kultury, Dziedzictwa Narodowego i Sportu, za pośrednictwem Łódzkiego Wojewódzkiego Konserwatora Zabytków, w terminie 14 dni od daty jej doręczenia (art. 127 § 1 i 2, art. 129 § 1 i 2 Kodeks Postępowania Administracyjnego).

2. Łódzki Wojewódzki Konserwator Zabytków stwierdza wygaśnięcie decyzji, jeżeli decyzja została wydana z zastrzeżeniem dopełnienia przez stronę określonego warunku, a strona nie dopełniła tego warunku (art.162 § 1 pkt 2 Kodeks Postępowania Administracyjnego)
3. Łódzki Wojewódzki Konserwator Zabytków uchyli decyzję, jeżeli została ona wydana z zastrzeżeniem dopełnienia określonych czynności, a strona nie dopełniła tych czynności w wyznaczonym terminie (art.162 § 2 Kodeks Postępowania Administracyjnego).
4. Obowiązki nałożone na mocy decyzji w razie ich niewykonania podlegają egzekucji w trybie przepisów ustawy z dnia 17 czerwca 1966 roku (Dz. U. z 2020 r. poz. 1427, ze zm.) o postępowaniu egzekucyjnym w administracji w trybie właściwym dla egzekucji obowiązków o charakterze niepieniężnym (możliwe jest nałożenie grzywny w celu przymuszenia).
5. Uwaga! Postępowanie w sprawie wydanego pozwolenia może zostać wznowione, cofnięte lub zmienione w drodze decyzji, jeżeli w trakcie wykonywania robót określonych w pozwoleniu, wystąpiły nowe fakty i okoliczności, mogące doprowadzić do uszkodzenia lub zniszczenia zabytku (podstawa: art. 47 ustawy O ochronie zabytków i opiece nad zabytkami).
6. W trakcie biegu terminu do wniesienia odwołania strona może zrzec się prawa do wniesienia odwołania wobec organu administracji publicznej, który wydał decyzję. Z dniem doręczenia organowi administracji publicznej oświadczenia o zrzeczeniu się prawa do wniesienia odwołania przez ostatnią ze stron postępowania, decyzja staje się ostateczna i prawomocna (art. 127a. § 1 i § 2 Kodeks Postępowania Administracyjnego)
7. Decyzja podlega wykonaniu przed upływem terminu do wniesienia odwołania, jeżeli jest zgodna z żądaniem wszystkich stron lub jeżeli wszystkie strony zrzekły się prawa do wniesienia odwołania (podstawa 130 § 4 Kodeks Postępowania Administracyjnego).
- 8.

Otrzymane pozwolenie – administracyjna decyzja konserwatorska – na prowadzenie robót budowlanych w na obszarze wpisanym do rejestru zabytków, nie zwalnia inwestora z obowiązku uzyskania pozwolenia na budowę lub zgłoszenia, a także z uzyskania zezwoleń wymaganych innymi przepisami szczegółowymi.

Oplatę skarbową w wysokości 82 zł uiszczono
Ustawa o opłacie skarbowej z dnia 16 listopada 2006 roku

Anna Wróbel-Janiszewska – naczelnik

ŁÓDZKI WOJEWÓDZKI
KONSERWATOR ZABYTKÓW
Aleksandra Stepień

Otrzymują:

1. Parafia Rzymskokatolicka pw. Św. Stanisława BM w Pławnie
ul. Radomszczańska 14, 97-541 Pławno
2. a/a

Do wiadomości:

1. Kuria Metropolita, Al. NMP 54, 42-200 Częstochowa

Opracowanie: Anna Wróbel-Janiszewska – Naczelnik Wydziału Zabytków Nieruchomych, tel. 42 635 80 17



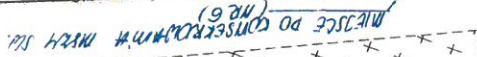
Wojewódzki Urząd Ochrony Zabytków w Łodzi
90-425 Łódź, ul. Piotrkowska 99,
tel.: (+48) 42 6317892, fax: (+48) 42 6301783
e-mail: sekretariat@wuoz-lodz.pl
<http://www.wuoz-lodz.pl/bip>
ePUAP: WUOZ-Lodz/Skrytka

Administratorem danych osobowych jest
Łódzki Wojewódzki Konserwator Zabytków. Dane przetwarzane są w celu realizacji
czynności urzędowych. Masz prawo do dostępu, sprostowania, ograniczenia
przetwarzania danych. Więcej informacji znajdziesz na stronie www.wuoz-lodz.pl
w zakładce ochrona danych osobowych lub pod numerem telefonu /(+48) 42 6317892.

Decyzja jest ostateczna
i podlega wykonaniu od dnia
08.11.2021. *Redakcja*

Scale: 500:1

1. $\frac{1}{2}$



Powiatowy Ośrodek Doku:

1202 2017

PHARMACEUTICALS

Identified ²² evidence on water quality

Figure 6

Nazwa: 0061017310 20201115

27.51E. 2021

Data wykonania k.p.m.

materialu casobu	7610	Barbara Kozul	Ustavni sud
------------------	------	---------------	-------------

2019
INSPEKTOR
Główny Kierownik



Łódzki Wojewódzki Konserwator Zabytków
90-425 Łódź, ul. Piotrkowska 99

Łódź, 28-07-2023 r.

WUOZ-ZN.5142.892.2023.KKA
(dot. WUOZ-ZN.5142.1314.2021.AWJ)

Parafia Rzymskokatolicka
pw. Świętego Stanisława Biskupa
i Męczennika w Pławnie
ul. Radomszczańska 14, 97-540 Gidle

DECYZJA

Na podstawie art. 155 oraz art. 104 ustawy z dnia 14 czerwca 1960 r. Kodeks postępowania administracyjnego (Dz. U. z 2023 r., poz. 775, dalej: k.p.a.) w związku art. 6, ust. 1, pkt 1, lit. c; art. 7, pkt 1; art. 36, ust. 1, pkt 1; art. 89, pkt 2; art. 91, ust. 4, pkt 4 i pkt 5 ustawy z dnia 23 lipca 2003 roku o ochronie zabytków i opiece nad zabytkami (t.j. Dz. U. 2022 r. poz. 840), po rozpatrzeniu wniosku z dnia 17.07.2023 r. (data wpływu 20.07.2023 r.) Parafii Rzymskokatolickiej pw. Świętego Stanisława Biskupa i Męczennika w Pławnie, ul. Radomszczańska 14, 97-540 Pławno, o zmianę pozwolenia znak WUOZ-ZN.5142.1314.2021.AWJ z dnia 31.03.2022 r. na prowadzenie robót budowlanych przy zabytku wpisanym do rejestru zabytków – cmentarzu rzymsko-katolickim, znajdującym się przy ulicy Gidelskiej (dz. nr ewid. 2056) w miejscowości Pławno, wpisanym do rejestru zabytków pod nr A/421/88 decyzją z dnia 27.05.1988 r., polegających na remoncie ogrodzenia z częściową wymianą murów wraz z minowaniem części fundamentów, wykonaniem nowej bramy i furty z metalu, zgodnie z załączonym projektem;

w zakresie zmiany terminu ważności decyzji

Łódzki Wojewódzki Konserwator Zabytków

zmienia

za zgodą strony pozwolenie Łódzkiego Wojewódzkiego Konserwatora Zabytków znak WUOZ-ZN.5142.1314.2021.AWJ z dnia 31.03.2022 r. na prowadzenie robót budowlanych przy zabytku wpisanym do rejestru zabytków – cmentarzu rzymsko-katolickim, znajdującym się przy ulicy Gidelskiej (dz. nr ewid. 2056) w miejscowości Pławno, wpisanym do rejestru zabytków pod nr A/421/88 decyzją z dnia 27.05.1988 r., polegających na remoncie ogrodzenia z częściową wymianą murów wraz z minowaniem części fundamentów, wykonaniem nowej bramy i furty z metalu, zgodnie z załączonym projektem

Przedmiotowe pozwolenie zostaje zmienione w następujący sposób:

na 2. stronie w rozstrzygnięciu tekst:

„Termin ważności pozwolenia : 31 grudnia 2023 r.”

otrzymuje brzmienie:

„Termin ważności pozwolenia : 31 grudnia 2026 r.”

Pozostała treść pozwolenia znak: WUOZ-ZN.5142.1314.2021.AWJ z dnia 31.03.2022 r. pozostaje bez zmian.

UZASADNIENIE

W dniu 20.07.2023 r. wpłynął wniosek z dnia 17.07.2023 r. Parafii Rzymskokatolickiej pw. Świętego Stanisława Biskupa i Męczennika w Pławnie, ul. Radomszczańska 14, 97-540 Pławno, o zmianę pozwolenia znak WUOZ-ZN.5142.1314.2021.AWJ z dnia 31.03.2022 r. na prowadzenie robót budowlanych przy zabytku wpisanym do rejestru zabytków – cmentarzu rzymsko-katolickim, znajdującym się przy ulicy Gidelskiej (dz. nr ewid. 2056) w miejscowości Pławno, wpisanym do rejestru zabytków pod nr A/421/88 decyzją z dnia 27.05.1988 r., polegających na remoncie ogrodzenia z częściową wymianą murów wraz z minowaniem części fundamentów, wykonaniem nowej bramy i furty z metalu, zgodnie z załączonym projektem; w zakresie zmiany terminu ważności decyzji. Prośbę umotywowano tym, że dotychczas nie udało zrealizować się inwestycji w terminie.

Zmiana pozwolenia nie narusza obowiązujących przepisów, zaś wniosek jest w pełni uzasadniony – przedłużenie terminu ważności pozwolenia pozwoli wykonać roboty budowlane zaplanowane przy zabytku. W związku z powyższym postanowiono przychylić się w całości do żądania strony i zmienić wydaną decyzję w sposób wskazany we wniosku.

Orzeka się jak w rozstrzygnięciu.

Pouczenie

Od niniejszej decyzji przysługuje odwołanie do Ministra Kultury i Dziedzictwa Narodowego za pośrednictwem Łódzki Wojewódzki Konserwator Zabytków w terminie 14 dni od daty otrzymania decyzji (art. 127 § 2; art. 129 § 1 i 2 Kpa).

W trakcie biegu terminu do wniesienia odwołania strona może zrzec się prawa do wniesienia odwołania wobec organu administracji publicznej, który wydał decyzję. Z dniem doręczenia organowi administracji publicznej oświadczenia o zrzeczeniu się prawa do wniesienia odwołania przez ostatnią ze stron postępowania, decyzja staje się ostateczna i prawomocna (art. 127a § 1 i 2 Kpa).

Decyzja podlega wykonaniu przed upływem terminu do wniesienia odwołania, jeżeli jest zgodna z żądaniem wszystkich stron lub jeżeli wszystkie strony zrzekły się prawa do wniesienia odwołania (art. 130 § 4Kpa).

Opłatę skarbową w wysokości 41 zł uiszczono.

Katarzyna Karwasik - inspektor ds. zabytków nieruchomych.



Z upoważnienia Łódzkiego Wojewódzkiego
Konserwatora Zabytków

Anna Wróbel-Janiszewska



Naczelnik Wydziału Zabytków Nieruchomych

Otrzymują:

- 1) Parafia Rzymskokatolicka pw. Świętego Stanisława Biskupa i Męczennika w Pławnie, ul. Radomszczańska 14, 97-540 Gidle
2. aa.

Sprawę prowadzi:

Katarzyna Karwasik – Inspektor Wydział Zabytków Nieruchomych Wojewódzkiego Urzędu Ochrony Zabytków w Łodzi,
Tel. (42) 631 78 93

Starosta Radomski
97-500 RADOMSKO
ul. Leszka Czarnego 22

Z A Ł A C Z N I K
do postanowienia decyzji
Starosty Radomszczańskiego

z dnia 29.10.2021

Nr 90012021

GB.6740.640.2021.DG AT-

Z up. STAROSTY
NACZELNIK WYDZIAŁU
Budownictwa i Architektury
mgr inż. arch. Paulina Gieźka-Kachnikiewicz

Parafia Katolicka pw.Św.Stanisława BM
ul. Radomszczańska 14
97-541 Pławno

Mariusz Domagała
97-500 Radomsko
ul. Kazimierza Wielkiego 6
GP.IV.7342/82/94 ;
ŁOD/BO/ 5651/03

U.S. District Court
Southern District of New York
New York, New York
Case No. 17-cr-00048

mgr inż. Tomasz Kociołek
Uprawnienia budowlane
do projektowania bez ograniczeń
w specjalności konstrukcyjno - budowlanej
nr ewid. LOD/4163/PBKb/19

Wrzesień 2021

Spis treści

1. Oświadczenie projektanta
2. Kopia uprawnień
3. Kopia zaświadczenia o przynależności do izby
4. Szkic usytuowania
5. Część opisowa projektu architektoniczno – budowlanego +informacja BIOZ
6. Część graficzna projektu zagospodarowania terenu
7. Dokumentacja fotograficzna

Mariusz Domagala
Upn. Bud. Nr CP 17777
KOD 1902
97-500 Radomsko
Kazimierza Wolskiego 101

mgr inż. Tomasz Kociółek
Uprawnienia budowlane
do projektowania bez ograniczeń
w specjalności konstrukcyjno – budowlanej
nr ewid. LOD/4163/PBKb/19

mgr inż. Tomasz Kociołek
Uprawnienia budowlane
do projektowania bez ograniczeń
w specjalności konstrukcyjno - budowlanej
nr ewid. LOD/4163/PBKb/19

Łódzka Okręgowa
Izba Inżynierów Budownictwa
91-425 Łódź, ul. Północna 39
tel. 42 632 97 39, fax 42 630 56 39
NIP 725-18-49-050, REGON 473043690

Starosta Radomszczański
97-500 R A D O M S K O
ul. Leszka Czarnego 22

Łódź, dnia 10 grudnia 2019 r.

Łódzka Okręgowa Izba Inżynierów Budownictwa
Okręgowa Komisja Kwalifikacyjna

OKK/5058/1406/19

sygn. akt. KK/D/7131/4163/19

DECYZJA

Na podstawie art. 24 ust. 1 pkt 2 ustawy z dnia 15 grudnia 2000 r. o samorządach zawodowych architektów, inżynierów budownictwa oraz urbanistów (*Dz. U. z 2001 r., Nr 5, poz. 42 z późn. zm.*), art. 12 ust. 1 i ust. 2, art. 13 ust. 1 i ust. 4, art. 14 ust. 1 pkt 2 i ust. 3 pkt 1 ustawy z dnia 7 lipca 1994 r. Prawo budowlane (*tekst jedn.: Dz. U. z 2003 r., Nr 207, poz. 2016 z późn. zm.*) oraz § 12 pkt 1 rozporządzenia Ministra Infrastruktury z dnia 18 maja 2005 r. w sprawie samodzielnych funkcji technicznych w budownictwie (*Dz. U. z 2005 r., Nr 96, poz. 817*), w związku z art. 5 ustawy z dnia 28 lipca 2005 r. o zmianie ustawy Prawo budowlane oraz o zmianie niektórych innych ustaw (*Dz. U. z 2005 r., Nr 163, poz. 1364*) po ustaleniu, że zostały spełnione warunki w zakresie przygotowania zawodowego oraz po złożeniu egzaminu na uprawnienia budowlane z wynikiem pozytywnym, Okręgowa Komisja Kwalifikacyjna Łódzkiej Okręgowej Izby Inżynierów Budownictwa stwierdza, że

Pan Tomasz Kociołek

magister inżynier
kierunek budownictwo

urodzony dnia 5 grudnia 1977 r. w Piotrkowie Trybunalskim

otrzymuje

UPRAWNIENIA BUDOWLANE
numer ewidencyjny LOD/4163/PBKb/19
do projektowania bez ograniczeń
w specjalności konstrukcyjno-budowlanej

Za zgodność
z oryginałem

mgr inż. Tomasz Kociołek
Uprawnienia budowlane
do projektowania bez ograniczeń
w specjalności konstrukcyjno-budowlanej
nr ewid. LOD/4163/PBKb/19

Pan Tomasz Kociołek jest upoważniony do:

- 1) projektowania, sprawdzania projektów architektoniczno-budowlanych i sprawowania nadzoru autorskiego w odniesieniu do konstrukcji obiektu, zgodnie z art. 14 ust. 3 pkt 1 ustawy Prawo budowlane oraz § 17 ust. 1 pkt 1 rozporządzenia Ministra Infrastruktury;
- 2) sporządzania projektu zagospodarowania działki lub terenu, zgodnie z § 3 ust. 1 rozporządzenia Ministra Infrastruktury, z zastrzeżeniem § 3 ust. 2 rozporządzenia Ministra Infrastruktury;
- 3) sprawowania kontroli technicznej utrzymania obiektów budowlanych, zgodnie z art. 13 ust. 4 ustawy Prawo budowlane.

UZASADNIENIE

W związku z uwzględnieniem w całości żądania strony, na podstawie art. 107 § 4 ustawy z dnia 14 czerwca 1960 r. Kodeks postępowania administracyjnego (*tekst jedn.: Dz. U. z 2018 r., poz. 2096 z późn. zm.*) odstępuje się od uzasadnienia decyzji. Zakres nadanych uprawnień budowlanych wskazano na odwrocie decyzji.

Pouczenie

Od niniejszej decyzji służy odwołanie do Krajowej Komisji Kwalifikacyjnej Polskiej Izby Inżynierów Budownictwa w Warszawie, za pośrednictwem Łódzkiej Okręgowej Izby Inżynierów Budownictwa w Łodzi, w terminie 14 dni od daty doręczenia decyzji.

Zgodnie z treścią art. 127a ustawy Kodeks postępowania administracyjnego:

§ 1. W trakcie biegu terminu do wniesienia odwołania strona może zrzec się prawa do wniesienia odwołania wobec organu administracji publicznej, który wydał decyzję.

§ 2. Z dniem doręczenia organowi administracji publicznej oświadczenia o zrzeczeniu się prawa do wniesienia odwołania przez ostatnią ze stron postępowania, decyzja staje się ostateczna i prawomocna.

W przypadku złożenia przez stronę oświadczenia o zrzeczeniu się prawa do odwołania od decyzji (określonego w § 2) stronie nie przysługuje prawo do odwołania się ani skargi do sądu administracyjnego.


Skład Orzekający Okręgowej Komisji Kwalifikacyjnej
Łódzkiej Okręgowej Izby Inżynierów Budownictwa:

Przewodniczący Składu Orzekającego OKK ŁOIIB
dr inż. Ryszard Mes

Członek Składu Orzekającego OKK ŁOIIB
mgr inż. Wiktor Jakubowski

Członek Składu Orzekającego OKK ŁOIIB
mgr inż. Tomasz Kluska

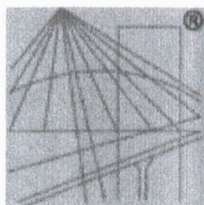
**Za zgodność
z oryginałem**



mgr inż. Tomasz Kociołek
Uprawnienia budowlane
do projektowania bez ograniczeń
w specjalności konstrukcyjno - budowlanej
nr ewid. LOD/4163/PBKb/19

Otrzymują:

1. Wnioskodawca;
2. Rada Łódzkiej Okręgowej Izby Inżynierów Budownictwa;
3. Główny Inspektor Nadzoru Budowlanego;
4. a/a.



P O L S K A
I Z B A
INŻYNIERÓW
BUDOWNICTWA

Zaświadczenie

o numerze weryfikacyjnym:

ŁOD-J6D-AS6-DTV *

Pan Tomasz KOCIOŁEK o numerze ewidencyjnym ŁOD/BO/9090/10
adres zamieszkania ul. Dziepółć 35, 97-500 Radomsko
jest członkiem Łódzkiej Okręgowej Izby Inżynierów Budownictwa i posiada wymagane
ubezpieczenie od odpowiedzialności cywilnej.
Niniejsze zaświadczenie jest ważne od 2021-09-01 do 2022-08-31.

Zaświadczenie zostało wygenerowane elektronicznie i opatrzone bezpiecznym podpisem elektronicznym
weryfikowanym przy pomocy ważnego kwalifikowanego certyfikatu w dniu 2021-09-14 roku przez:

Jacek Szer, Zastępca Przewodniczącego Rady Łódzkiej Okręgowej Izby Inżynierów Budownictwa.

(Zgodnie art. 5 ust 2 ustawy z dnia 18 września 2001 r. o podpisie elektronicznym (Dz. U. 2001 Nr 130 poz. 1450) dane w postaci
elektronicznej opatrzone bezpiecznym podpisem elektronicznym weryfikowanym przy pomocy ważnego kwalifikowanego certyfikatu są
równoważne pod względem skutków prawnych dokumentom opatrzonym podpisami własnoręcznymi.)

**Za zgodność
z oryginałem**

mgr inż. Tomasz Kociołek
Uprawnienia budowlane
do projektowania bez ograniczeń
w specjalności konstrukcyjno - budowlanej
nr ewid. ŁOD/4163/PBKb/19

* Weryfikację poprawności danych w niniejszym zaświadczeniu można sprawdzić za pomocą numeru weryfikacyjnego zaświadczenia na
stronie Polskiej Izby Inżynierów Budownictwa www.piib.org.pl lub kontaktując się z biurem właściwej Okręgowej Izby Inżynierów
Budownictwa.

ŁOD-AS1-6NE-73S *

Niniejsze zaświadczenie jest ważne od 2020-11-01 do 2021-10-31.

Barbara Malec, Przewodniczący Rady Łódzkiej Okręgowej Izby Inżynierów Budownictwa.

Za zbiranje z aplikacijami

Mariusz Domagala
Upr. Bud. Nr CP. 1. 7342/02/04
0277 70 1054/03
02 77 70 1054/03
Kazimierz Domagala 0 12 692 445 316

Podpis jest prawidłowy

URZĄD WOJEWODZKI
w Piotrkowie Tryb.

Piotrków Tryb. dnia 30 listop. 1994 r.

(pieczęć)

Nr GP.IV.7342 (32)94

**DECYZJA O STWIERDZENIU PRZYGOTOWANIA ZAWODOWEGO
do pełnienia samodzielnych funkcji technicznych w budownictwie**

Na podstawie § 5 ust.1 pkt.2,6 ust.2,7 i § 13 ust.1 pkt.2 lit.

rozporządzenia Ministra Gospodarki Terenowej i Ochrony Środowiska z dnia 20 lutego 1975
zm.1991 r.Nr.69 poz.299
w sprawie samodzielnych funkcji technicznych w budownictwie (Dz.U. Nr 8, poz. 46) stwierdza się,

Obywatel (ka) Mariusz Domagała

(imie i nazwisko)

technik budowlany

(tytuł naukowy - zawodowy)

urodzony (a) dnia 15 październ. 61 r. w Radomsku

posiada przygotowanie zawodowe upoważniające do wykonywania samodzielnej funkcji

kierownika budowy i robót

(rodzaj funkcji)

w specjalności konstrukcyjno - budowlanej

(rodzaj specjalności techniczno-budowlanej)

w zakresie

(specjalizacja zawodowa)

MA-BUA/14

CWD MA-BUA-14 zam. 10087-Kw-W-78 WDA zam. 218-KI 50.000 piśm. 71g

Za wyrażenie

z opinii

Mariusz Domagała

Upr. Bud. Nr GP.IV.7342/32/94

LO 140/100/03

97-500 Radomsko

Kazimierz Wolkiewicz tel. 662 446 316

Obywatel (ka)

Mariusz Domagała

(imię i nazwisko)

jest upoważniony (a) do:

- 1) kierowania, nadzorowania i kontrolowania budowy i robót, kierowania i kontrolowania wytwarzania konstrukcyjnych elementów budowlanych oraz oceniania i badania stanu technicznego w zakresie wszelkich budynków i innych budowli o powszechnie znanych rozwiązaniach konstrukcyjnych, z wyłączeniem linii, węzłów i stacji kolejowych, dróg i nawierzchni lotniskowych, mostów, budowli hydrotechnicznych i wodnomelioracyjnych
- 2) sporządzania projektów o kubaturze do 1000 m³ w zakresie rozwiązań architektonicznych budynków inwentarskich i gospodarczych, adaptacji projektów powtarzalnych innych budynków oraz sporządzania planów zagospodarowania działki związanych z realizacją tych budynków.



Z upoważnienia Wojewody

mgr inż. arch. Piotr Zaborowski
Dyrektor Wydziału
Gospodarki Przestrzennej

Za zgodność
z oryginałem

Mariusz Domagała
Upr. Bud. Nr GP/IV. 7342/02/04
LOD/4075681/03
97-500 Pleszewsko
Krajowa Izba Budowlana 602 445 310

ni p

(miejsc i pieczęć)

Zakres projektu:

Projekt architektoniczny remontu ogrodzenia cmentarza parafialnego w Pławnie ul. Gidelska polegającym na częściowej wymianie murów ogrodzenia wraz z minowaniem części fundamentów , wykonaniem nowej bramy i furty z metalu – kopia oryginału .

OPIS TECHNICZNY:

Celem niniejszego opracowania jest sporządzenie dokumentacji projektowej dotyczącej prac budowlanych dotyczących remontu fragmentów ogrodzenia. Niniejsze opracowanie stanowi dokumentację budowlaną niezbędną do wykonania prac w zakresie niezbędnym dla wykonawców robót.

Opis stanu istniejącego

Ogrodzenie wykonane jest z cegły o wymiarach 31x15x6,5 cm (cegła gotycka). Przęsło muru ogrodzeniowego w osi słupów wynosi ~3,0 m., średnia wysokość ogrodzenia między słupami wynosi licząc od góry fundamentu kamiennego wynosi 1,8 m. Skutkiem uszkodzonego, zdewastowanego ogrodzenia jest bliskość położenia drogi wojewódzkiej (w wyniku powstających naprężeń i drgań od przejeżdżających samochodów), brakiem konserwacji ogrodzenia w wyniku użytkowania.

Dane techniczne:

Ogrodzenie murowane z cegły posadowione na fundamencie z cegły , rodzaj zabudowy murowana z cegły ceramicznej : ogrodzenie długości 42,9 m, Cegła historyczna o wymiarach 31x15x6,5 cm średnia dł. przęsła - 672 szt. cegieł , słup - 94 szt. Cegieł, całkowita dł. ogrodzenia – 42,9 m. śr. długość przęsła w osi słupów – 3,0 m.

Ochrona konserwatorska i formy ochrony przyrody

Projektowane roboty nie wprowadzą zmian w dotychczasowym zagospodarowaniu działki; jej teren nie zmieni funkcji, czyli zachowa swój dotychczasowy charakter. Mur ogrodzenia stanowi otoczenie obiektu podlegającego ochronie konserwatorskiej, Jednocześnie w zasięgu oddziaływania projektowanych robót nie występują formy ochrony przyrody utworzone lub ustanowione na podstawie Ustawy z dnia 16 kwietnia 2004 roku o ochronie przyrody (Dz.u. nr 92, poz. 880 z późn. zm.). Teren projektowanej inwestycji znajduje się poza obszarem Natura'2000 czy innych form szczególnej ochrony przyrody.

Zagadnienia ochrony środowiska

- Projektowane roboty budowlane nie będą miały wpływu na pogorszenie stanu środowiska.
- W trakcie prac należy dbać by nie wprowadzać do gruntu jakichkolwiek odpadów budowlanych, substancji szkodliwych i zanieczyszczeń.

Opis planowanych prac

- Fundament
- Proponuje się odtworzenie części fundamentów- jako ławę fundamentową z betonu C12/15 na uprzedniej podsypce z zagęszczonego piasku warstwą 15 cm. Przekrój ławy: szerokość: 60 cm, głębokość 80 cm, usytuować do wysokości 20 cm powyżej powierzchni terenu (częściowe wykonanie fundamentów w brakujących miejscach – minowanie).
- Projektuje się odtworzenie fragmentów ogrodzenia
- Nowe fragmenty ogrodzenia wykonać ze współczesnej cegły ceramicznej o kolorze zbliżonym do muru istniejącego zachowując wymiary szerokości muru w przęśle i wymiary słupów. (wymiaru te będą się różnić z uwagi na inne gabaryty cegły współczesnej)
- Zastosowane zaprawy muszą uwzględniać stan istniejącego muru oraz skład zapraw z głębi muru, najczęściej są to zaprawy wapienne.
- Zastosowanie nieodpowiednich np. zbyt silnych i szczelnych materiałów na bazie cementów, może spowodować wzrost zawilgocenia i powstawanie nowych pęknięć w murze.
- Należy także wykluczyć klasyczne zaprawy wapienne, które ze względu na sposób wiązania nie spełniają swego zadania.
- Przy pracach objętych niniejszym projektem należy stosować zaprawy wapienne modyfikowane dodatkiem trassu. Dzięki krzemionce zawartej w trassie - wolne wapno (wodorotlenek wapnia) jest wiązane w zaprawie i przekształca się w bardzo odporny krzemian. W ten sposób likwidowana jest główna przyczyna słabej odporności wapna. Warunki bez cementowej zaprawy odpowiednio mocnej spełnia zaprawa np. Sto Trass WM 04. Styk muru istniejącego przed wiązaniem z nową cegłą należy pozbawić luźnych elementów i starannie oczyścić.

Informacja BIOZ

Zgodnie z Art. 20 ust. 1 Ustawy Prawo Budowlane wymagane jest opracowanie informacji dotyczącej bezpieczeństwa i ochrony zdrowia w związku ze specyfiką projektowanego projektu budowlanego, która (na podstawie DZ. U.2003. 120.1126 § 6 ust. 1 b) stanowi wytyczną do opracowania przez kierownika budowy, przed rozpoczęciem robót, planu bezpieczeństwa i ochrony zdrowia uwzględniającą specyfikę obiektu budowlanego i warunki prowadzenia robót budowlanych poz. 1a pkt. 8).

1. USTALENIA DOTYCZĄCE CZASU TRWANIA BUDOWY I ILOŚCI ZATRUDNIONYCH PRACOWNIKÓW:

- czas trwania budowy: powyżej 30 dni
- jednoczesne zatrudnienie: powyżej 2 pracowników
- zakres robót: powyżej 100 osobodni

W związku z powyższym należy na budowie umieścić tablicę informacyjną.

2. ZAKRES ROBÓT DLA CAŁEGO ZAMIERZENIA BUDOWLANEGO ORAZ REALIZACJI POSZCZEGÓLNYCH OBIEKTÓW:

Przedmiotem inwestycji jest przeprowadzenie remontu części ogrodzenia cmentarza parafialnego. Zakres robót dla całego obiektu budowlanego obejmuje prace z zakresu robót ziemnych, budowlanych. Wszystkie prace będą wykonane przez specjalistów z danych branży.

3. WYKAZ ISTNIEJĄCYCH OBIEKTÓW BUDOWLANYCH:

Przewidziane w projekcie wyżej wymienione prace będą dotyczyć terenu nie zabudowanego teren cmentarza parafialnego .

4. ELEMENTY ZAGOSPODAROWANIA DZIAŁKI LUB TERENU, KTÓRE MOGĄ STWARZAĆ ZAGROŻENIE BEZPIECZEŃSTWA I ZDROWIA LUDZI:

Nie stwierdza się żadnych elementów zagospodarowania działki lub terenu, które mogłyby stwarzać zagrożenie bezpieczeństwa i zdrowia ludzi.

5. WYKAZ SPECYFICZNYCH RODZAJÓW ROBÓT BUDOWALNYCH MAJĄCYCH WYSTĄPIĆ NA BUDOWACH WG WYKAZU USTAWY I OCENA MOŻLIWOŚCI ICH WYSTĄPIENIA:

Prace, których charakter, organizacja lub miejsce prowadzenia stwarza szczególnie wysokie ryzyko powstania zagrożenia i bezpieczeństwa ludzi, np. przysypania ziemią – będą występować.

1. Roboty ziemne i fundamentowe przy wykonywaniu budynku powinny uwzględniać zabezpieczenie wykopów poprzez poręcze, bariery i prawidłowe oznakowanie lub prowadzone powinny być pod stałym nadzorem. Składowanie ziemi powinno odbywać się w odległości nie mniejszej niż 0.6 m od wykopów. Ruch transportowy obok wykopów powinien znajdować się poza granicą klina naturalnego odłamu gruntu. Przebywanie osób pomiędzy koparką a ścianą wykopu, nawet podczas przestoju w pracy jest zabronione.

2. Urządzenia elektryczne będą podłączone przez uprawnionego elektryka.

3. Robotnicy będą wyposażeni: w rękawice, okulary ochronne, odzież ochroną w zależności od potrzeb.

4. Przed przystąpieniem do robót z udziałem dźwigu- należy przeszkolić pracowników Zapinających i odpinających materiał do transportu. Obsługę dźwigu należy powierzyć osobie, która ma odpowiednie uprawnienia do obsługi i pracy na dźwigu. Zabrania się przeprowadzania prac przy prędkości wiatru przekraczającej 10m/s, przy złej widoczności i we mgle.

5. Działka, na której będą przeprowadzane roboty budowlane jest położona w terenie z dogodnym dojazdem dla służb technicznych na wypadek pożaru, awarii lub innego zagrożenia. Drogi ewakuacyjne określi kierownik budowy.

6. Przygotować zaplecze socjalne dla pracowników: kontener, toaleta.

7. Wszystkie roboty muszą być przeprowadzone pod nadzorem osoby posiadającej odpowiednie kwalifikacje.

Prace, przy których prowadzeniu występują działania substancji chemicznych lub czynniki biologiczne zagrażające bezpieczeństwu i zdrowiu ludzi nie występują.

Prace stwarzające zagrożenie promieniowaniem jonizującym – nie występują.

Prace prowadzone w pobliżu linii wysokiego napięcia lub czynnych linii komunikacyjnych – nie występują.

Prace stwarzające ryzyko utonięcia pracowników – nie występują.

Prace prowadzone w studniach, pod ziemią i w tunelach – nie występują.

Prace wykonywane przez kierujących pojazdami zasilanymi z linii napowietrznych – nie występują.

Prace wykonywane w kesonach, z atmosferą wytwarzaną ze sprężonego powietrza nie występują.

Prace wymagające użycia materiałów wybuchowych – nie występują.

6. SPOSÓB PROWADZENIA INSTRUKTAŻU PRACOWNIKÓW PRZED PRZYSTĄPIENIEM DO REALIZACJI ROBÓT SZCZEGÓLNIE NIEBEZPIECZNYCH:

Wszystkie przewidziane w/w projekcie prace powinny być wykonywane przez

pracowników posiadających odpowiednie kwalifikacje. Instruktaż na stanowisku pracy winien być przeprowadzony przez kierownika danej grupy robót pod nadzorem pracownika odpowiedzialnego za sprawy bhp i ppoż. w przedsiębiorstwie.

7. ZAKRES PRZEPISÓW BHP MAJĄCYCH ZASTOSOWANIE PRZY ROBOTA BUDOWLANO - INSTALACYJNYCH NA PROJEKTOWANEJ BUDOWIE:

Na projektowanej budowie należy stosować się do przepisów związanych z obsługą urządzeń budowlanych takich jak:

- Elektronarzędzia.
- Spawanie gazowe i łukiem elektrycznym,
- Betoniarki do 250 L,
- Rusztowanie przestawne inwentaryzowane,
- Maszyny do obróbki stali/szlifierki, giętarki, nożyce,
- Maszyny i urządzenia do mocowania blach/wkrętarki, wiertarki,

Wykaz przepisów bhp dotyczących prowadzenia prac budowlano- montażowo instalacyjnych i przepisów związanych. Rozporządzenie Ministra Infrastruktury z dnia 06.02.2003r. w sprawie bezpieczeństwa i higieny pracy podczas wykonywania robót budowlanych Dz. U. Nr 47 poz. 401.

- Rozporządzenie Ministrów Pracy i Opieki Społecznej oraz Zdrowia z dnia 20 marca 1954r. w sprawie bezpieczeństwa i higieny pracy przy obsłudze żurawi.
- Rozporządzenie Ministrów Komunikacji oraz Administracji, Gospodarki Terenowej i Ochrony Środowiska z dnia 10 lutego 1977 r. w sprawie bezpieczeństwa higieny pracy przy wykonywaniu robót drogowych i mostowych.

8. ŚRODKI TECHNICZNE I ORGANIZACYJNE ZAPOBIEGAJĄCE NIEBEZPIECZEŃSTWOM WYNIKAJĄCYM z WYKONYWANIA ROBÓT BUDOWLANYCH w STREFACH SZCZEGÓLNEGO ZAGROŻENIA ZDROWIA LUB w ICH SĄSIEDZTWIE.

Nie przewiduje się robót budowlanych w strefach szczególnego zagrożenia zdrowia lub w ich sąsiedztwie.

Teren budowy będzie wygrodzony przed dostępem osób niezaangażowanych w procesy budowlane oraz oznakowany tablicami informacyjnymi.

OPRACOWAŁ

mgr inż. Tomasz Kociołek
Upoważnienie do projektowania bez ograniczeń
w specjalności konstrukcyjno-budowlanej
nr ewid. LOD/4163/PBKb/19

mgr inż. Tomasz Kociołek
Upoważnienie budowlane
do projektowania bez ograniczeń
w specjalności konstrukcyjno-budowlanej
nr ewid. LOD/4163/PBKb/19



www.arvinvest.com

Lewa strona ogrodzenia od wjazdu z zewnątrz

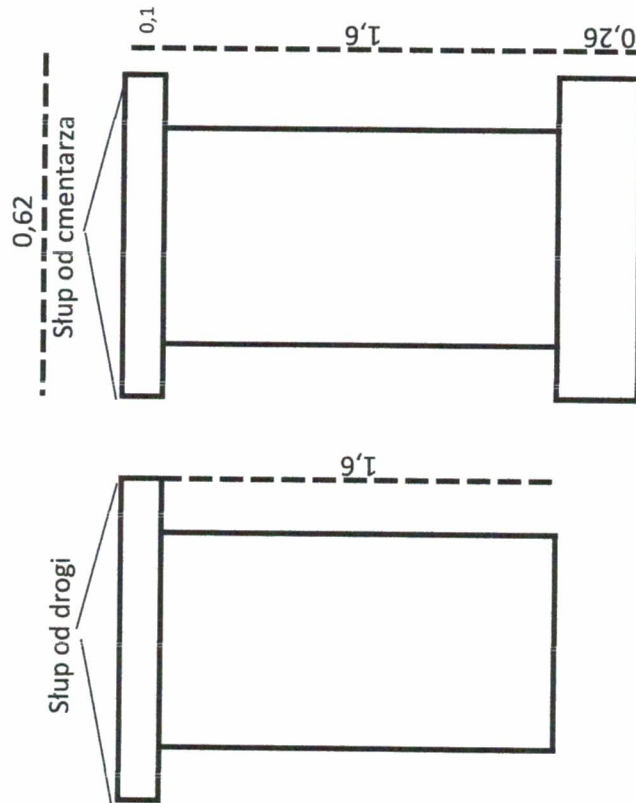



Stup od drogi



Ogrodzenie od drogi

Ogrodzenie od cmentarza



mgr inż. Tomasz Kociołek
Uprawnienia budowlane
do projektowania bez ograniczeń
w specjalności konstrukcyjno - budowlanej
nr ewid. LOD/4163/PBKb/19

Starosta Radomszczański
97-500 R A D O M S K O
ul. Leszka Czarnego 22







Starosta Radomszczański
97-500 R A D O M S K O
ul. Leszka Czarnego 22



Starosta Radomszczanski
97-500 R A D O M S K O
ul. Leszka Czarnego 22




Chapter 2: The
History of
the World



mgr inż. Tomasz Kociołek
Uprawnienia budowlane
do projektowania bez ograniczeń
w specjalności konstrukcyjno-budowlanej
nr ewid. LOD/4163/PBKb/19

Marina Górnica
Upr. Budowl. 12742/2024
LOD/4163/PBKb/19
57 000 00 000
Kazimierz Wójcik, tel. 802 445 310



Łódź, 8 października 2021 r.

UD.746.4.279.2021.RP

Parafia Katolicka
Pw. Św. Stanisława BM w Pławnie
ul. Radomszczańska 14.
97 – 541 Pławno

W nawiązaniu do pisma z dnia 9 września 2021 roku, w sprawie uzgodnienia lokalizacji parkingu w pasie ulicy Gidelskiej, będącej ciągiem drogi wojewódzkiej Nr 784 Radomsko – Św. Anna, na długości działki o numerze ewidencyjnym 2056, położonej w miejscowości Pławno, Zarząd Dróg Wojewódzkich w Łodzi pozytywnie opiniuje przedłożoną propozycję.

Projekt parkingu w pasie drogi wojewódzkiej powinna uwzględniać poszerzenie drogi wojewódzkiej do szerokości 7 metrów na długości projektowanego parkingu oraz zapisy zawarte w rozporządzeniu Ministra Transportu i Gospodarki Morskiej z dnia 2 marca 1999 roku, w sprawie warunków technicznych jakim powinny odpowiadać drogi publiczne i ich usytuowanie (Dz. U. z 2016 r., poz. 124 z późn. zm.)

Dopuszcza się jedynie parkowanie równoległe pojazdów.

Projekt parkingu należy uzgodnić w tut. Zarządzie.

Zastępca Dyrektora
ds. Utrzymania

mgr inż. Sławomir Masierowski

Sprawę prowadzi Remigiusz Pilc tel. 42 616-22-86

Administratorem danych osobowych jest Dyrektor Zarządu Dróg Wojewódzkich w Łodzi. Dane osobowe przetwarzane będą w celu realizacji czynności urzędowych. Więcej informacji znajduje się na stronie internetowej www.zdw.lodz.pl w zakładce „Ochrona danych osobowych”.

OGÓLNA CHARAKTERYSTYKA OBIEKTU

REMONT OGRODZENIA CMENTARZA PARAFIALNEGO W PŁAWNIE - Brama wjazdowa i dwie furty - zgodnie z ST

1. Rozbiórka istniejącej bramy i furt
2. Rozbiórka fundamentów ceglanych
3. Utylizacja gruzu i stali
3. Wykonanie wykopu pod nowy fundament
4. Fundament wraz ze zbrojeniem oraz rdzeniami do słupów
5. Murowanie nowych słupów
6. Wykonanie czapek na słupach ogrodzeniowych.
7. Montaż nowej bramy i furt

Powyższe prace będą wykonywane pod nadzorem konserwatora zabytków w Łodzi

Data opracowania: 29.10.2022r.

Lp.	Podstawa	Opis i wyliczenia	j.m.	Poszcz.	Razem
1		Prace rozbiórkowe - Bramy			
1	KNR 2-02	Kraty stałe stalowe prętowe osadzone w ścianach o powierzchni ponad 2 m ² -	m ²		
d.1	1210-03	Demontaż bramy oraz furt			
	analogia	3,2*2,6+1,6*1,2*2	m ²	12,16	
				RAZEM	12,16
2	TZKNBK IV -	Ręczne rozebranie muru z cegły o grubości 1 i więcej ceg. na zaprawie cem.-	m ³		
d.1	543	wap			
1		Słupy ogrodzeniowe	m ³	1,23	
		1,6*0,62*0,62*2			
2		Słupy bramy wjazdowej	m ³	1,54	
		2,0*0,62*0,62*2			
3		Fundamenty	m ³	3,08	
		0,62*0,62*1,0*8			
				RAZEM	5,85
3	TZKNBK I	Przewożenie taczakami cegły pełnej ceramicznej, wapienno-piaskowej, szamo-	m ³		
d.1	0703-01	towej, klinkierowej na odległość do 30 m w poziomie	m ³	5,84	
		5,843		RAZEM	5,84
4	KNR 4-01	Wywiezienie samochodami samowyladowczymi gruzu z rozbieranych kons-	m ³		
d.1	0108-18	trukcji gruzo- i żużłobetonowych na odległość do 1 km	m ³	5,84	
		5,843		RAZEM	5,84
5	KNR 4-01	Wywiezienie samochodami samowyladowczymi gruzu z rozbieranych kons-	m ³		
d.1	0108-20	trukcji - za każdy następny 1 km	m ³	5,84	
		Krotność = 10			
		5,843		RAZEM	5,84
2		Fundament - Bramy			
6	TZKNBK II -	Wykop wąskoprzestrzenny o szerokości dna do 1.5 m i głębokości do 1 m w	m ³		
d.2	55	gruncie suchym kat. III	m ³	6,40	
		8*1,0*0,8		RAZEM	6,40
7	TZKNBK III -	Przygotowanie i montaż zbrojenia konstrukcji żelbetowych prostych o średnicy	kg		
d.2	16	stali ponad 12 mm			
1		Ławy fi 16	kg	75,84	
		6*8*1,58			
2		Rdzenie fi 16	kg	25,28	
		4*2,0*1,58*2	kg	20,22	
		4*1,6*1,58*2		RAZEM	121,34
8	TZKNBK III -	Przygotowanie i montaż zbrojenia w konstrukcjach żelbetowych wymagających	kg		
d.2	17	gięcia zbrojenia o średnicy stali do 10 mm			
1		Ławy fi 8	kg	52,14	
		40*3,3*0,395			
2		Rdzeń fi 8	kg	20,22	
		8*1,6*4*0,395		RAZEM	72,36
9	TZKNBK III -	Układanie betonu na gruncie - w podłożach, polepach, izolacjach poziomych,	m ³		
d.2	24	podłogach itp. o objętości elementu ponad 1.5 m ³	m ³	6,40	
		8*1,0*0,8		RAZEM	6,40
3		Prace murowe przy ogrodzeniu i Bramy			
10	TZKNBK VII	Izolacja przeciwwilgociowa pozioma z folii PCW na sucho	m ²		
d.3	-49		m ²	28,00	
		8*3,5		RAZEM	28,00
11	TZKNBK VII	Izolacja betonowych ław fundamentowych dwoma warstwami papy na lepiku	m ²		
d.3	-28	na gorąco	m ²	6,40	
		8*0,8		RAZEM	6,40
11'	TZKNBK IV -	Słupy i filarki międzyokienne 2x2 na zaprawie cem.-wap. z cegły budowlanej kl.	m		
d.3	387	100, cegły wapienno-piaskowej i cegły cementowo-piaskowej - słupy bramowe			
	wycena indy-	- cegła klinkierowa			
	widualna	Krotność = 2	m	2,00	
		2		RAZEM	2,00
11''	TZKNBK IV -	Słupy i filarki międzyokienne 2x2 na zaprawie cem.-wap. z cegły budowlanej kl.	m		
d.3	387	100, cegły wapienno-piaskowej i cegły cementowo-piaskowej - słupy bramowe			
	analiza indy-	- cegła klinkierowa			
	widualna	Krotność = 2	m	1,60	
		1,6		RAZEM	1,60

Lp.	Podstawa	Opis i wyliczenia	j.m.	Poszcz.	Razem
12 d.3	TZKNBK XVI m 0105-02 analiza indywidualna	Montaż słupów i kolumn blokowych o objętości elementów do 0.15 m3 - bazy i głowice - nakrywa i dekoracje górne w postaci krzyża Krotność = 4	elem.		
		1	elem.	1,00	
				RAZEM	1,00
4		Rekonstrukcja bramy i furt. Materiał stalowy + wykonanie			
13 d.4	analiza indywidualna	Rekonstrukcja bramy i furt. Materiał stalowy + wykonanie	kpl.		
		1	kpl.	1,00	
				RAZEM	1,00
5		Obróbka kamieniarska wjazdu + materiał			
14 d.5	analiza indywidualna	Obróbka kamieniarska wjazdu + materiał	kpl.		
		1	kpl.	1,00	
				RAZEM	1,00
6		Zgody i odbiory konserwatorskie i archeologiczne			
15 d.6	analiza indywidualna	Zgody i odbiory konserwatorskie i archeologiczne	kpl.		
		1	kpl.	1,00	
				RAZEM	1,00

Sheela : 500

2057/3

2057/3
Br-R111a

ZAKRES WYKON PRAC

STAROSTA POWIATU RADOMSZCZANSKIEGO
Powiatowy Ośrodek Dokumentacji
Geodezyjnej i Kartograficznej

Identyfikacja i weryfikacja materiału

1) Nazwa materiału zasobu:

~~27.05.2021~~
Data wykonania kopii
materiału i zasobu

2619

INSTRUKTOR
osobny reprezentujacy
Barbara Kapitan
INSPEKTOR

~~Geodezyjnej i Kartograficznej~~

TYPE
OGRODZENIA
(AR 4)

OGRODZENIE FOTONOWE DO REMONTU
(nr 1, 2, 3, 5)
TEREN CMENTARZA

WYKAZ WYKONANIA

Powiat radomski

Gmina Gidle

Obwód Radom

Skala 1:500

2057/3

2057/3
Br-Rilo

Starosta Radomski
87-900 RADOMSKO
ul. Złota 22

ZAKRES WYKONANIA
PRAC

STAROSTA POWIATU RADOMSKIEGO
Powiatowy Ośrodek Dokumentacji
(Geodezyjnej i Kartograficznej)

Identyfikacja i ewidencja materiałów zasobu

Nazwa materiału zasobu

27 SIE 2021

Data wykonania kopii
materiału zasobu

2619

IM. STAROSTY
osoba reprezentująca
Starostę Radom
INSPEKTOR

Ośrodek Dokumentacji
(Geodezyjnej i Kartograficznej)

2053

2119 2120 2119 2123

2120

2123

2124

2129

2135

2143

TYŁ
OGRODZENIA
(NR 4)

2140

2145

2152

2056
Bi

2151

2154

2355

2173

2173

2173

2173

2173

2173

2173

2173

2173

2173

2173

2173

2173

2173

2173

2173

2173

2173

2173

2173

2173

2173

2173

2173

2173

2173

2173

2173

2173

2173

2173

2173

2173

2173



Potwierdzam
za zgodność z oryginałem

x Robert Kowalski



Potwierdzam
za zgodność z oryginałem

x Robert Nowak



Potwierdzam
za zgodność z oryginałem
x Robert Morawski